



ØKONOMI OG STYRING

Dato: 20. februar 2019

Tlf. dir.: 2445 1852  
E-mail: [okonomi@balk.dk](mailto:okonomi@balk.dk)  
Kontakt: Ajmal Laho

Sagsid: 00.01.00-P10-1-18

**ØKONOMIBILAG NR. 1**  
2019

# **Befolkningsprognose 2019-2032 for Ballerup Kommune med fokus på 2019-2025**



## Indholdsfortegnelse

Forord.....	3
Befolkningsudvikling .....	4
Befolkningstal .....	4
Sammenligning med tidligere prognoser .....	5
Aldersfordeling .....	7
Befolkningsudviklingen i distrikt Baltorp .....	10
Befolkningsudviklingen i distrikt Hedegården .....	11
Befolkningsudviklingen i distrikt Skovvejen .....	12
Befolkningsudviklingen i distrikt Skovlunde .....	13
Befolkningsudviklingen i distrikt Måløvhøj .....	14
Beregningsprincipper og forudsætninger .....	15
Principper .....	15
Metode til boligprognosen og befolkningsudviklingen i kommunen .....	16
Til- og fraflytning .....	16
Boligbehov.....	17
Forventet boligbyggeri.....	18
Fremskrivningsperiode .....	19
Resultattabeller .....	21
Boligprognose .....	27
Skoledistrikter.....	38



## Forord

I denne befolkningsprognose rettes fokus i højere grad end tidligere på udviklingen for perioden 2019-2025. Efterhånden som prognosen kommer på den anden side af 2025, stiger usikkerheden for boligprognosen, kendskabet til nybyggeri, og som følge heraf for befolkningsudviklingen. Derfor skal alle tallene i befolkningsprognosen, der ligger længere ude end 2025, tages med forbehold.

I forhold til de tidligere befolkningsprognoser er der i denne foretaget en metodeændring i prognosen. Der bliver nu i højere grad taget højde for en længere forventet levealder for de +80-årige end tidligere. Denne forventning stemmer overens med den metode, som benyttes af Danmarks Statistik til befolkningsprognoser.

Befolkningsprognosen følger udviklingen frem til 2032. Den er opdelt i to perioder. Indeværende år 2019 og frem til 2025, og perioden 2026-2032 som er markeret med et gråt felt for at synliggøre en øget usikkerhed så langt ude i fremtiden.

Ballerup Kommunes befolkningsprognose udarbejdes med befolkningsprognoseprogrammet ProPlanGIS. Programmet er baseret på forudsætninger om fremtidige forhold, bl.a. udviklingen i boligforhold, fertilitet, dødsfald, forventet levealder og til- og fraflytning.

I denne publikation præsenteres befolkningsprognosens resultater samt de frem-skrivningsprincipper og forudsætninger, der er anvendt ved udarbejdelsen af prognosen.

Bagerst i publikationen er vedlagt et tabelmateriale, hvor resultaterne præsenteres mere detaljeret, for så vidt angår alderssammensætningen og de enkelte skoledistrikter. Endelig afsluttes publikationen med et kommunekort, der viser de fem skoledistrikter, der behandles i publikationen.

Eventuelle spørgsmål til prognosen kan sendes til Center for Økonomi og Styring.



## Befolkningsudvikling

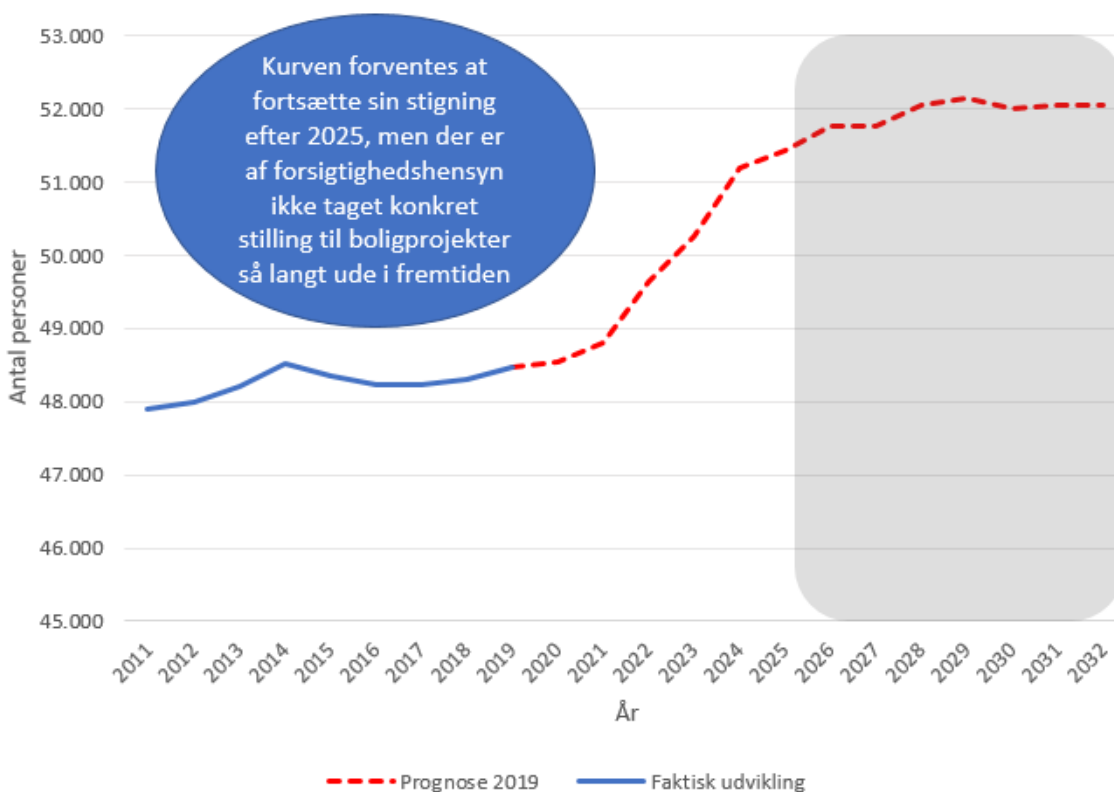
### Befolkningstal

Ballerup Kommunes befolkning har været jævnt stigende frem til 2014. Herefter har den været svagt faldende fra 48.514 personer pr. 1. januar 2014 til 48.227 personer pr. 1. januar 2017. Den udvikling ser ud til at være vendt med en svag stigning i løbet af 2017 og 2018. Det seneste år har der været en samlet befolkningstilvækst på 163 personer, hvorfor Ballerup Kommune nu har en befolkning på 48.458 personer pr. 1. januar 2019.

Som det ses af figur 1 forventes befolkningstallet at stige svagt i 2019-2020 for herefter at stige mere markant fra 2021-2025. Befolkningsprognosen tager afsæt i kommunens boligprognose, og den kraftigere befolkningsvækst fra 2021 skal ses i sammenhæng med, at der i perioden 2021-2023 forventes forholdsvis meget boligbyggeri. Heriblandt de nye kollegieboliger ved DTU Campus og etagebyggeri på grunden ved Måløv Stationsplads og på Dommergrunden i Ballerup Midtby.

Den relativt store stigning i befolkningstallet i perioden 2021-2024 er forudsat af, at de boligprojekter, der er lagt ind i befolkningsprognosen (se bilag), gennemføres. Omkring 2025 og frem er der stor usikkerhed om byggeaktiviteten, hvorfor udviklingen skal tages med forbehold og perioden er derfor markeret med gråt.

**Figur 1: Faktisk og forventet befolkningsudvikling for 2011 til 2032**

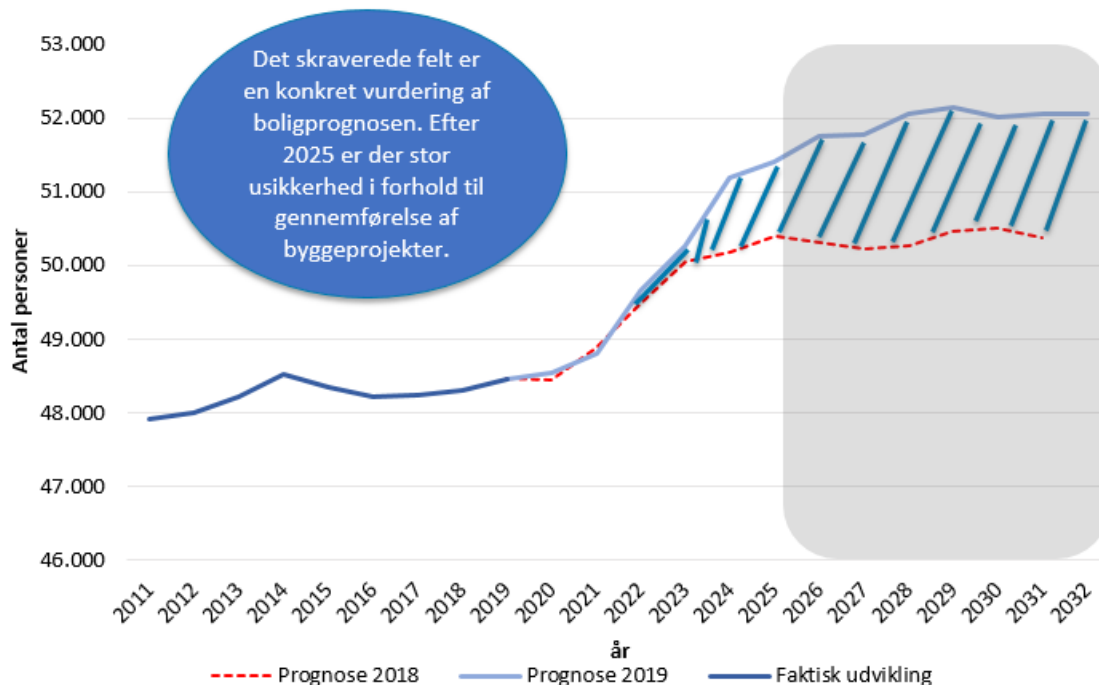


Årsagen til, at befolkningstallet fra 2014 til 2018 stort set er uændret, skal ses i sammenhæng med boligudbygningen i kommunen. I perioden 2014-2018 har byggeaktiviteten været forholdsvis lav.



## Sammenligning med tidligere prognoser

**Figur 2: Faktisk og forventet befolkningsudvikling for Ballerup Kommune**



Af ovenstående figur 2 ses prognoserne for henholdsvis 2018 og 2019 samt den faktiske udvikling. De to overvejende forskelle mellem prognose 2018 og 2019 er:

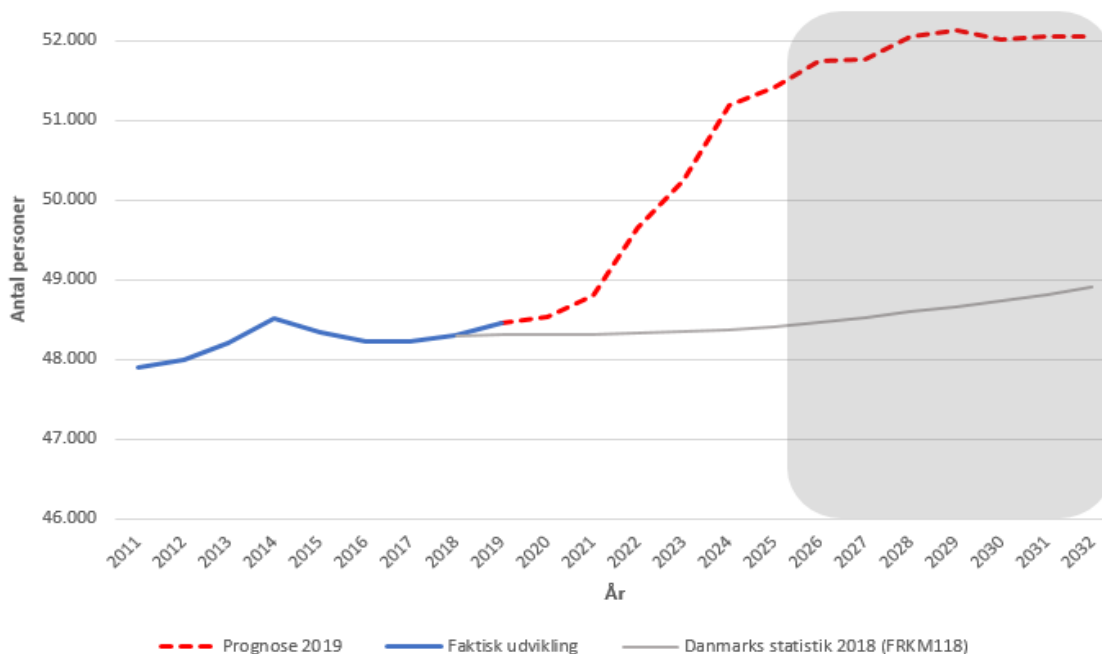
- En opjustering af boligprognosen
- En ændring af beregningen af den forventede levealder for +80-årige.

Opjusteringen af boligprognosen er udarbejdet på baggrund af en konkret vurdering af byggeaktiviteten i Ballerup Kommune for perioden 2020-2025. Den forventede levealder for de +80-årige tager nu i højere grad højde for sundhedsfaktoren som Danmarks Statistik benytter.

Udviklingen fra 2026 og frem viser, at der skal gennemføres nybyggeri, for at befolkningstilvæksten fortsat vil stige.



**Figur 3: Faktisk og forventet befolkningsudvikling for Ballerup Kommune**



Figur 3 viser forskellen mellem Ballerup Kommunes egen prognose og Danmarks Statistik. Ballerup Kommunes prognoseudvikling mellem 2020-2024 kan henføres til boligprognosen, hvor forventningen er en opførelse af 1.643 boliger.

Befolkningstallet pr. 1. januar 2019 er lidt højere end det forventede i befolkningsprognosen fra 2018.

Ud fra befolkningsprognosen 2019 forventes der et højere befolkningstal end befolkningsprognosen 2018 fra Danmarks Statistik over hele perioden. Dette skyldes i høj grad de 1.643 forventede nyopførelser i boligprognosen for Ballerup Kommune i perioden 2020-2024.

Nøjagtigheden i befolkningsprognosen 2018 for Ballerup Kommune er belyst i tabel 1, der viser forskellen mellem det prognosticerede og det faktiske befolkningstal pr. 1. januar 2019.

Den samlede forskel på tværs af aldersgrupperne er på 139 personer.

Tabel 1: Forskel mellem det forudsagte i befolkningsprognosen 2018 og det faktiske befolkningstal pr. 1. januar 2019

Alder	Faktisk	Prognose 2018	Forskel
0-2	1.592	1.546	46
3-5	1.604	1.611	-7
6-9	2.298	2.272	26
10-16	4.209	4.189	20
17-24	4.460	4.389	71
25-39	7.986	7.905	81
40-59	13.712	13.765	-53
60-64	2.565	2.569	-4
65-74	4.924	4.957	-33
75-79	2.341	2.356	-15
80+	2.767	2.761	6
<b>I alt</b>	<b>48.458</b>	<b>48.319</b>	<b>139</b>



## Aldersfordeling

Fra 2019 til 2025 vil der være en vækst i antallet af borgere i den erhvervsaktive alder. Samlet set vil der komme 1.602 flere personer i aldersgruppen 25-64 år. Der vil også være en kraftig vækst i antal borgere over 80 år. Udviklingen er på 795 flere personer. Herudover kommer der også ca. 526 flere 0- til 5-årige. Antallet af de 6- til 9-årige vil stige med 250.

Generelt er det en positiv udvikling, at der er en kraftig stigning i den erhvervsaktive alder, undtagen de 40- til 59-årige, som kommer til at falde med 393 personer. Dog vokser gruppen for de +80-årige procentvist hurtigere end i de øvrige aldersgrupper. Årsagen til denne udvikling er, at det i prognosen forventes, at gruppen af ældre personer lever længere.

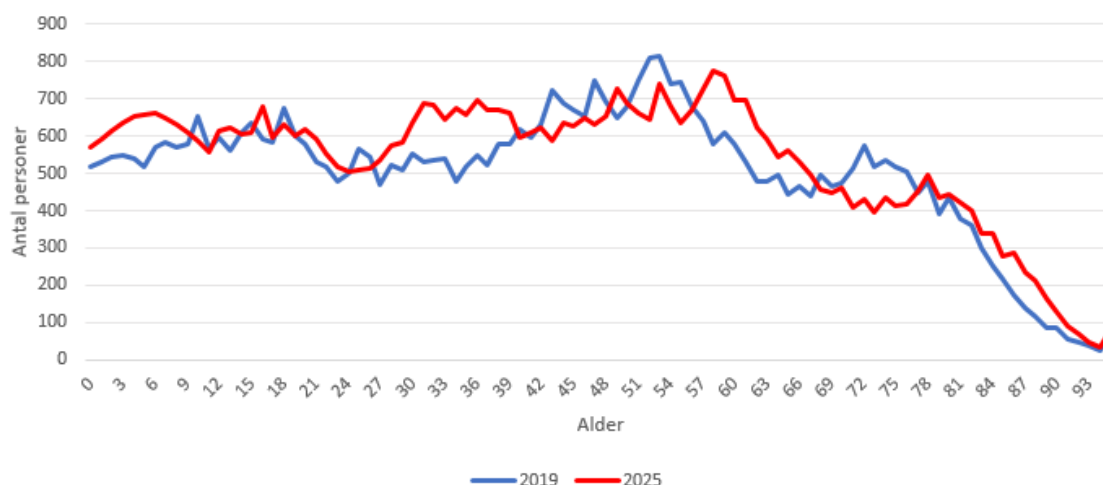
Stigningen i aldersgruppen +80-årige vil ud fra et økonomisk perspektiv kunne medføre øgede udgifter.

I nedenstående figur ses udviklingen grafisk.

Tabel 2: Udvikling i antallet af borgere fra faktisk niveau i 2019 til forventningen i befolkningsprognosen for 2025

Alder	2019	2025	Vækst	Ændring
0-2	1.592	1.776	184	12%
3-5	1.604	1.946	342	21%
6-9	2.298	2.548	250	11%
10-16	4.209	4.269	60	1%
17-24	4.460	4.610	150	3%
25-39	7.986	9.394	1.408	18%
40-59	13.712	13.319	-393	-3%
60-64	2.565	3.152	587	23%
65-74	4.924	4.623	-301	-6%
75-79	2.341	2.215	-126	-5%
80-89	2.459	3.119	660	27%
90+	308	443	135	44%
<b>I alt</b>	<b>48.458</b>	<b>51.416</b>	<b>2.958</b>	<b>6%</b>

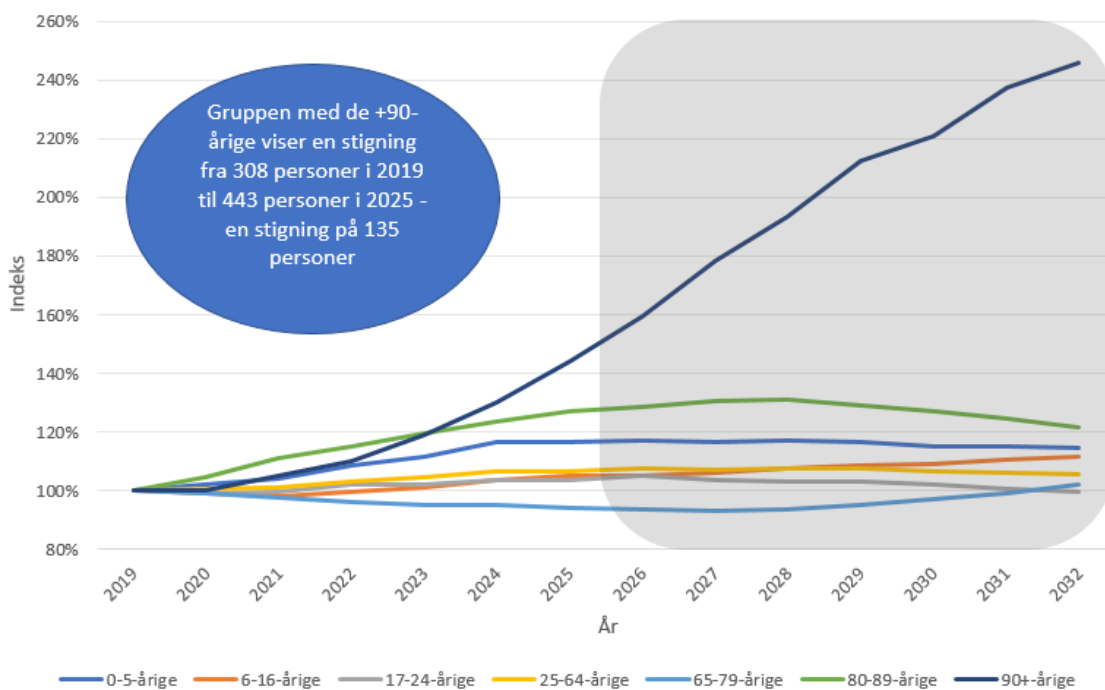
**Figur 4: Forventet aldersfordeling i henholdsvis 2019 og 2032**



Bevægelserne hen over perioden inden for de enkelte aldersgrupper fremgår af figur 5. De 0- til 5-årige ligger på et svagt stigende niveau frem mod 2025, hvorefter der vil være en svag faldende tendens.



**Figur 5: Udviklingen for forskellige aldersgrupper, 2019-2032, indekseret antal personer**



Gruppen af de 6- til 16-årige udviser antalsmæssigt en stigende tendens. Gruppen af 17- til 24-årige udviser en faldende tendens til 2020 for derefter at stige i perioden 2020-2025, og vil derefter være svagt faldende.

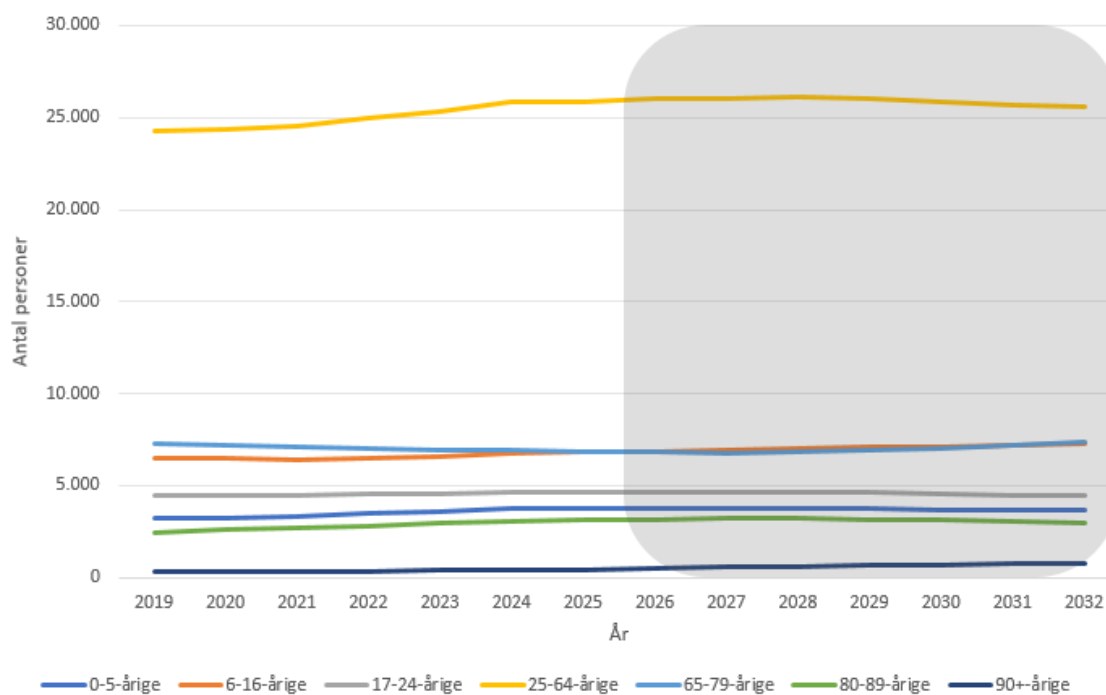
Antallet af borgere i den erhvervsaktive alder (25- til 64-årige) stiger frem til 2025. Denne udvikling ses også i boligprognosen. Antallet af 65- til 79-årige vil falde frem mod 2025, hvorefter der vil være en stigende tendens.

Væksten i antallet af borgere, der er +90-årige er markant i grafen. Væksten er allerede begyndt og fortsætter frem mod 2025. Denne udvikling skal ses i sammenhæng med de store årgange fra 1940'erne, sammenholdt med, at den forventede levealder er stigende. Udviklingen inden for gruppen med de +90-årige viser en stigning på ca. 44 pct. frem mod 2025 svarende til en stigning på 135 personer, fra 308 personer i 2019 til 443 personer i 2025.





**Figur 6: Udviklingen for forskellige aldersgrupper, 2019-2032, faktiske tal**



Af figuren ovenfor ses inddelingen som i figur 5. I stedet for en indeksering ses de faktiske tal. Det ses, at selvom kurven for de +90-årige ser ud til at stige voldsomt, så er stigningen, i reelle tal, forholdsvis lille sammenlignet med resten af befolkningen i Ballerup Kommune.



## Befolkningsudviklingen i distrikt Baltorp

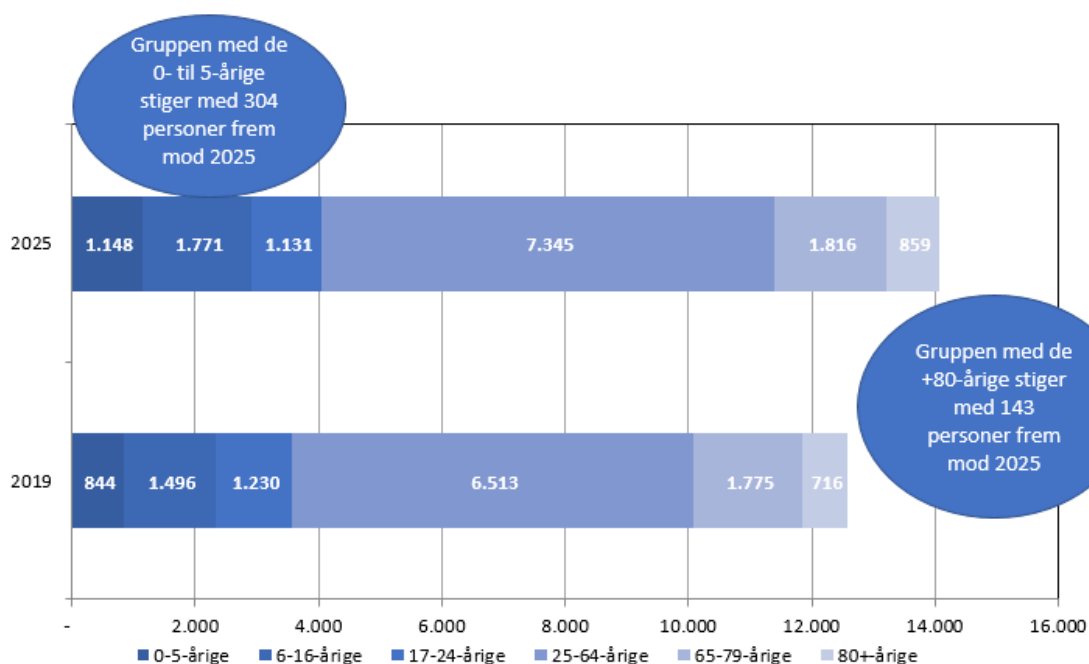
I distrikt Baltorp forventes befolkningstallet at stige med 1.495 personer fra 2019 til 2025, svarende til ca. 12 pct.

### Forventet udvikling i distriktet fordelt på aldersgrupper

Størst er stigningen blandt personer i gruppen 25- til 64-årige med 832 personer. Dernæst følger de 0- til 5-årige, hvor der forventes en stigning på 304 personer frem mod 2025. I aldersgruppen 6- til 16-årige ses en stigning på 275 personer. Gruppen med de +80-årige forventes at stige med 143 personer, og de 65- til 79-årige stiger med 41 personer i samme periode.

Den eneste aldersgruppe, der reduceres i denne periode, er gruppen 17- til 24-årige. Gruppen reduceres med 99 personer.

**Figur 7: Befolkningssammensætningen i distrikt Baltorp i 2019 og 2025**





## Befolkningsudviklingen i distrikt Hedegården

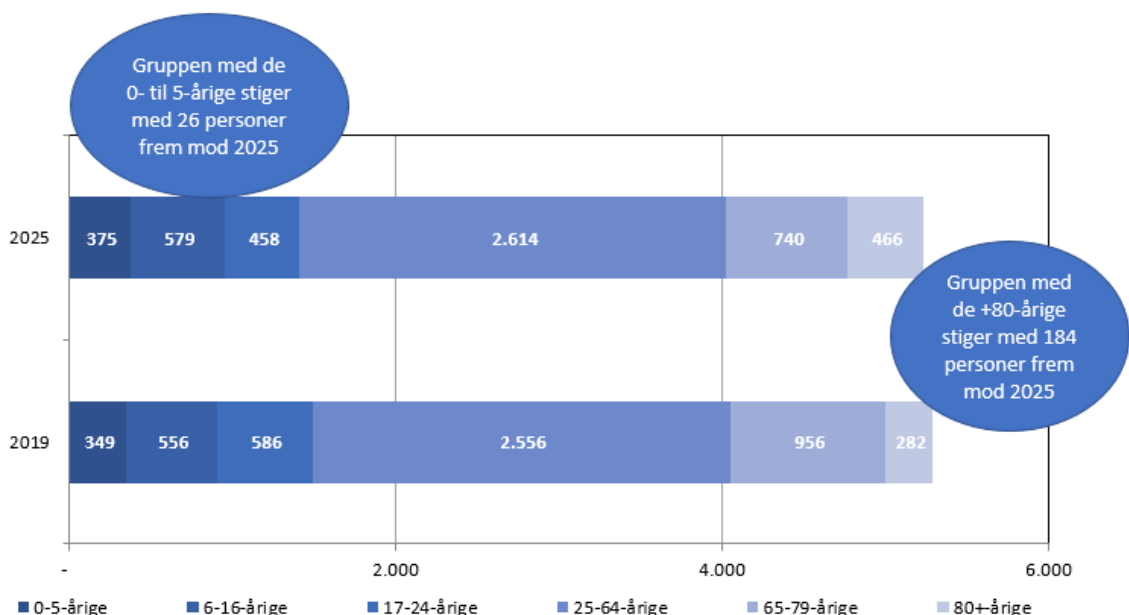
I distrikt Hedegården forventes befolkningstallet samlet set at falde med 53 personer fra 2019 til 2025, svarende til ca. 1 pct.

### Forventet udvikling i distriktet fordelt på aldersgrupper

De 65- til 79-årige forventes at falde med 216 personer, efterfulgt af de 17- til 24-årige, som forventes at falde med 128 personer.

Anderledes forholder det sig med de efterfølgende aldersgrupper, hvor der forventes en stigning hos de +80-årige med 184 personer. I aldersgruppen 25- til 64-årige ses en stigning på 58 personer. Efterfulgt af en stigning på 26 personer hos de 0- til 5-årige og 23 personer hos de 6- til 16-årige frem mod 2025.

**Figur 8: Befolkningssammensætningen i distrikt Hedegården i 2019 og 2025**





## Befolkningsudviklingen i distrikt Skovvejen

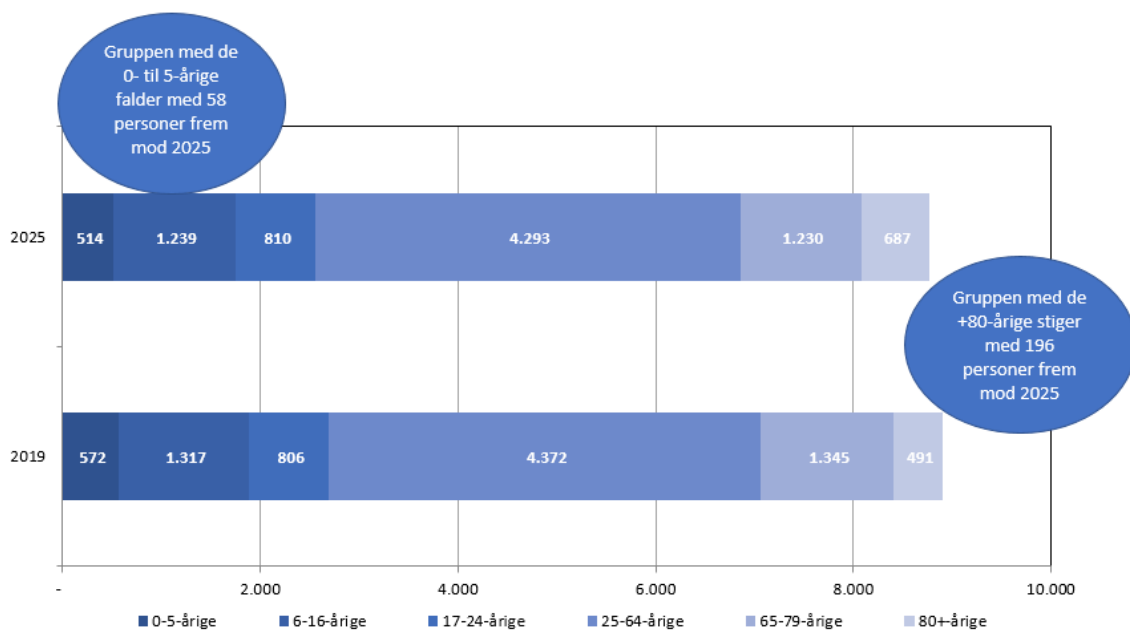
I distrikt Skovvejen forventes befolkningstallet samlet set at falde med 132 personer fra 2019 til 2025, svarende til ca. 1,5 pct.

### Forventet udvikling i distriktet fordelt på aldersgrupper

I aldersgruppen 65- til 79-årige ses et fald på 115 personer. Efterfulgt af de 25- til 64-årige med et fald på 79 personer. De 6- til 16-årige forventes at falde med 78 personer og det samme gør sig gældende for gruppen med de 0- til 5-årige, som forventes at falde med 58 personer.

Anderledes forholder det sig med de efterfølgende aldersgrupper, hvor der forventes en stigning hos de +80-årige med 196 personer. Dernæst følger en lille stigning på 4 personer i gruppen med de 17- til 24-årige frem mod 2025.

**Figur 9: Befolknings sammensætningen i distrikt Skovvejen i 2019 og 2025**





## Befolkningsudviklingen i distrikt Skovlunde

I distrikt Skovlunde forventes befolkningstallet at stige med 984 personer i perioden fra 2019 til 2025, svarende til ca. 7,6 pct.

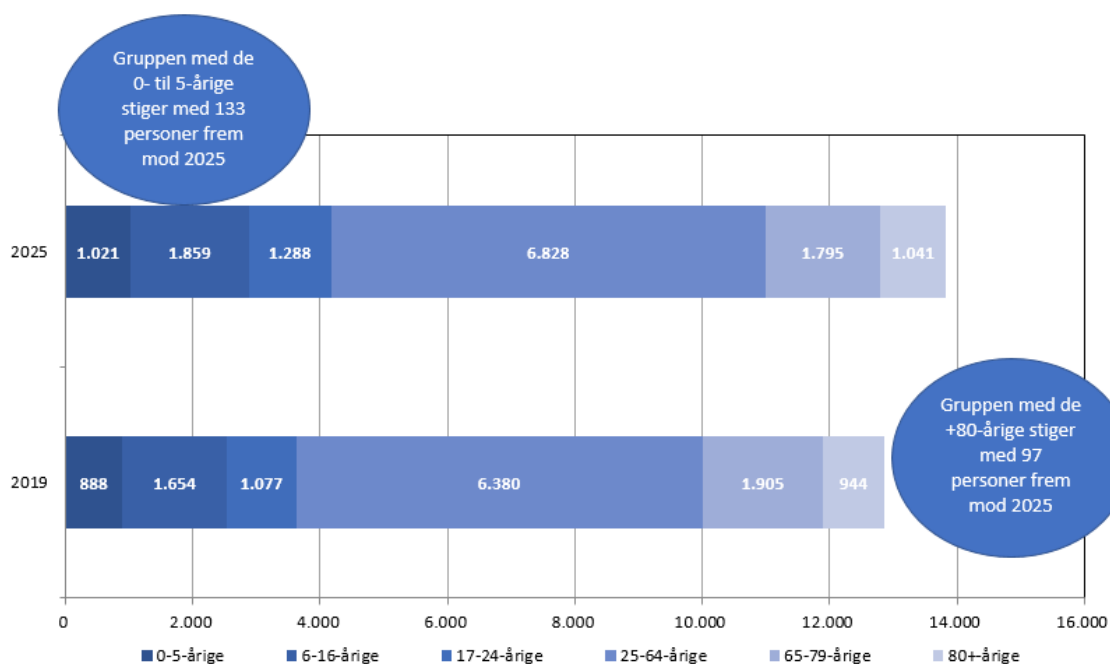
### Forventet udvikling i distriktet fordelt på aldersgrupper

Hovedparten af befolkningsvæksten frem mod 2025 sker i den erhvervsaktive aldersgruppe (25-64 år). Aldersgruppen forventes at stige med 448 personer frem mod 2025. Den store stigning i denne gruppe betyder samtidig, at antallet af børn i institutioner og skoler stiger.

Den eneste aldersgruppe, der reduceres i denne periode, er personer mellem 65-79 år. Gruppen reduceres med 110 personer.

Det er her vigtigt at huske, at den store tilvækst i høj grad skyldes de 598 forventede nyopførsler i boligprognosen for Skovlunde i perioden 2019-2025.

**Figur 10: Befolknings sammensætningen i distrikt Skovlunde i 2019 og 2025**



En stor del af tilvæksten sker netop i årene 2021 og 2023, hvor der ligger byggeprojekter til i alt 344 boliger, heraf de 180 af dem på DTU Campus.

DTU Campus påvirker både aldersgrupperne 17-24 år og 25-64 år, så en del af tilvæksten i aldersgruppen 25-64 år vil ikke være erhvervsaktive.

Stigningen af børn både i aldersgrupperne 0-5 år og 6-16 år skyldes de resterende boligprojekter.



## Befolkningsudviklingen i distrikt Måløvhøj

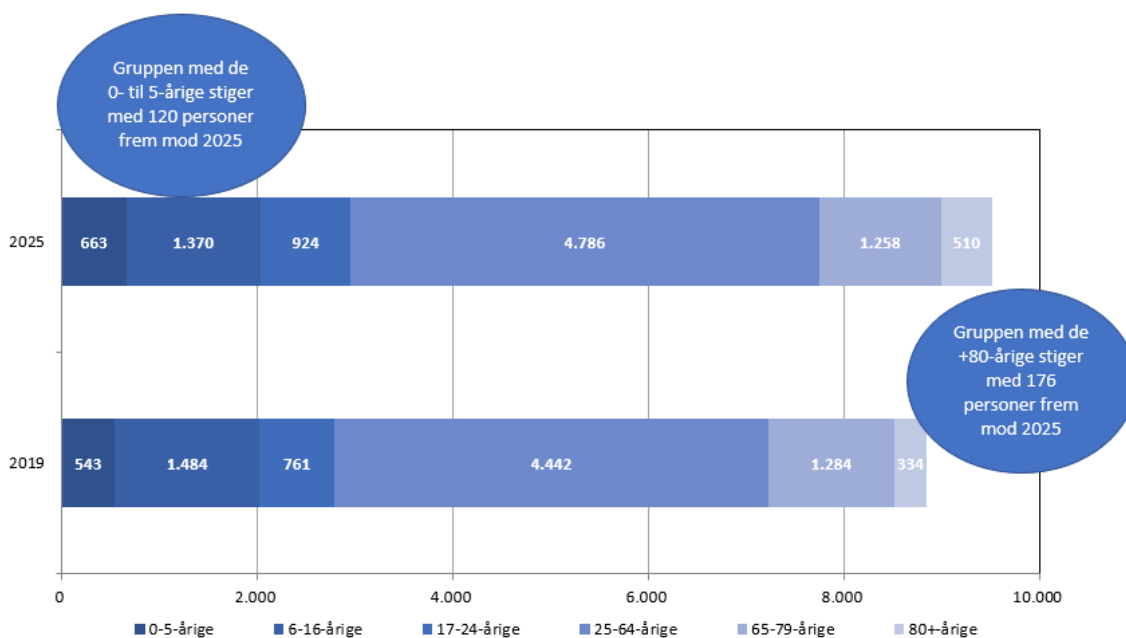
I distrikt Måløvhøj forventes et stigende befolkningstal fra 2019 til 2025 på 662 personer, svarende til 7,5 pct.

### Forventet udvikling i distriktet fordelt på aldersgrupper

Antallet af borgere over 80 år forventes at stige fra 334 til 510 personer frem mod 2025. En stigning på 176 personer.

Der ser ud til at komme et rimeligt stort fald i antallet af børn i alderen 6-16 år frem mod 2025 på 114 personer, svarende til ca. 8 pct.

**Figur 11: Befolkningssammensætningen i distrikt Måløvhøj i 2019 og 2025**



Faldet i de 6- til 16-årige ser ud til at skyldes, at der i Måløv har været nogle store årgange i den aldersgruppe, og efterhånden som de rykker op til de 17- til 24-årige, kommer der nye mindre årgange op fra aldersgruppen 0-5 år.

Årgangene, der lige nu ligger i aldersgruppen 6-16 år, består af omkring 130-140 personer pr. alderstrin. De mindre årgange i aldersgruppen 0-5 år, består af omkring 100 personer eller lidt under.

Dette giver et underskud på 30-40 personer pr. år i aldersgruppen 6-16 år, for hvert år der går. Et årligt fald der passer fint med den udvikling, der kan ses i figuren.

Der forventes 433 nye boliger for Måløv i hele perioden frem til 2025, hvilket også tydeligt kan ses i figuren med en markant stigning af de 25- til 64-årige svarende til 344 personer.



## Beregningsprincipper og forudsætninger

### Principper

Ballerup Kommunes befolkningsprognose er beregnet på baggrund af ProPlanGIS' befolkningsmodel.

ProPlanGIS' befolkningsmodel bygger på en antagelse om, at "vi flytter, når vores bolig ikke passer til vores liv". Her tænkes i særdeleshed på boligens størrelse. Når husstanden bliver for stor i forhold til boligen, så flytter vi.

Husstandsstørrelsen er afhængig af personens alder og er ofte afhængig af den familiemæssige livscyklus, som en person gennemlever. En generel livscyklus er skitseret nedenfor:

- **Fødsel.** Personen fødes som barn i en familie med typisk én far og én mor og eventuelle søskende. Husstandsstørrelsen er på tre eller flere personer.
- **Flytter hjemmefra.** Personen flytter hjemmefra og bor alene eller sammen med én eller flere i alderen 18-30 år. Husstandsstørrelsen er på en eller flere personer.
- **Danner par.** Personen danner par med en anden i alderen 25-30 år. Husstandsstørrelsen er på to eller flere personer.
- **Familieforøgelse.** Parret får i alderen 25-40 år et eller flere børn. Husstandsstørrelsen er på tre eller flere personer.
- **Familiereduktion.** Børnene flytter hjemmefra, når forældrene er fra 45 år. Husstandsstørrelsen er på to personer.
- **Forventet levetid** for de +80-årige antages at stige over årene.
- **Død.** Den ene partner dør i alderen 45-85 år. Husstandsstørrelsen er på en person.

Derfor tager modellen udgangspunkt i boligstørrelsen og bruger denne til at generere en så pålidelig prognose som muligt. Modellen opererer med tre typer boligstørrelser:

- **Lille bolig (1-2 værelser).** Typisk lille husstand uden børn beboet af enten yngre eller ældre beboere.
- **Mellem bolig (3-4 værelser).** Typisk mindre husstand på to personer, evt. med barn beboet af beboere på 25-30 år og opefter.
- **Stor bolig (5 eller flere værelser).** Typisk større husstand med et eller flere børn beboet af beboere på 30 år og op til 70 år.

Ud over opdelingen i boligstørrelse er der flere andre principper, der er afgørende for modellen.

Tilflytning af personer kræver, at der er frigivne boliger. En bolig frigives ved fraflytning eller død. Herved vil der være et naturligt loft over tilflytningen, idet der skal være en ledig bolig i passende størrelse, for at man kan flytte til kommunen. Hertil kommer virkningen af et nyt boligbyggeri, jf. afsnittet om forventet boligbyggeri.



## Metode til boligprognosen og befolkningsudviklingen i kommunen

### Figur 2

Ved udarbejdelsen af befolkningsprognosen er der foretaget en drøftelse af boligprognosen, da boligprognosen i væsentlig grad påvirker befolkningsprognosen, hvor der er en direkte korrelation mellem antallet af nybyggeri og udviklingen i antallet af borgere i kommunen. Historisk set har byggeaktiviteten vist sig at være lavere end forventet. Boligprognosen har derfor været drøftet ved udarbejdelsen af befolkningsprognosen med det formål at understøtte en så præcis befolkningsprognose som muligt.

### Figur 3

Der er valgt en sammenligning mellem Ballerup Kommunes egen befolkningsprognose inkl. boligprognosen, som sammenholdes med Danmark Statistiks befolkningsprognose. Udsvinget mellem de to skyldes især den lokale byggeaktivitet, der forventes i kommunen i årene 2020-2022, hvor der planlægges opført 1.009 boliger.

## Til- og fraflytning

Bortset fra aldersgruppen af unge på 18-24 år, der behandles specielt i modellen, benyttes til- og fraflytningen som udgangspunkt for de enkelte aldersklasser. De enkelte aldersgrupper opdeles på køn og boligstørrelse, og historiske data for de seneste fem år benyttes til at bestemme de enkelte aldersgruppers til- og fraflytningsmønster.

Idéen i modellen er, at hvis der sker en fraflytning, så indregnes denne i fremskrivningerne. Disse fraflytninger, inkl. dødsfald blandt kommunens borgere, betyder, at der bliver frigjort nogle boliger, hvorved nye borgere kan flytte til kommunen.

Tilflytningen beregnes ved at se på den tilflytning, der er sket til Ballerup Kommune de seneste fire år, og tilflytterne findes i de aldersgrupper, hvor nettotilflytningen er positiv. Samtidig med, at tilflytningen beregnes, beregnes hvilket boligbehov, disse personer har. Det samlede boligbehov sammenlignes med det antal boliger, der er frigjort. Hvis det samlede boligbehov for tilflyttere er større end det frigivne antal boliger, fordeles de frigivne boliger forholdsmæssigt mellem aldersgrupperne.

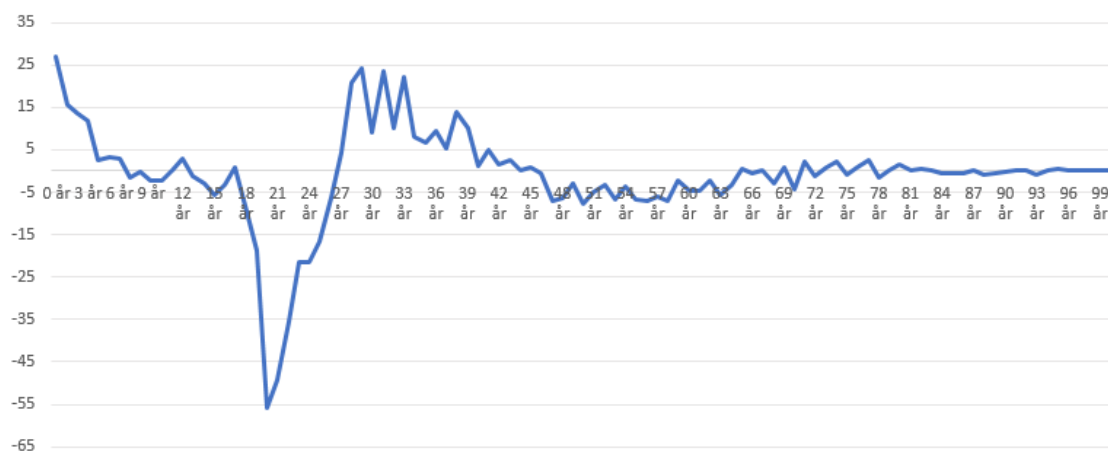
Analyserne viser, helt i overensstemmelse med de flestes forventninger, at de unge har travlt med at flytte hjemmefra. De søger mod uddannelsesinstitutionerne og bliver kun boende i kommunen, hvis der er en ledig bolig af passende størrelse. I aldersgruppen skelnes der mellem to boformer: hjemmeboende og udeboende. Historikken viser, at de hjemmeboende falder i antal med ca. 20 pct. om året. Udeboende kommer til kommunen på lige fod med andre. Hvis man således har boet hjemme og gerne vil være udeboende i kommunen, er det et spørgsmål om at finde en passende bolig, som er ledig. Nogle få flytter til en stor bolig, men det vil typisk være i form af et lejet værelse i en stor bolig.

Analyserne har vist, at det ikke er rimeligt at fremskrive gruppen af 18- til 24-årige på samme måde som andre. Fraflytningen sker massivt, og tilflytningen sker afhængigt af ledige boliger. En almindelig fremskrivning med forblivelsesrater synes derfor ikke rimelig, og gruppen behandles i modellen anderledes end de øvrige aldersgrupper.





**Figur 12: Gennemsnitlig nettotilflytning til Ballerup Kommune for 2014-2018**



I figur 10 er den gennemsnitlige nettotilflytning til Ballerup Kommune for 2014-2018 vist.

Aldersmæssigt sker der en nettofraflytning fra kommunen, når de unge er mellem 19 og 26 år, mens den største nettotilflytning sker, når tilflytterne er i slutningen af tyverne til slutningen af trediverne. Denne tilflytning suppleres af de unges børn, og der sker således også en nettotilflytning for de yngste borgere med klart flest blandt de børn, der er 0, 1 og 2 år. For de øvrige aldersgrupper er der ikke den store forskel mellem til- og fraflytning.

Tilflytning viser det antal borgere, der er flyttet til Ballerup fra den pågældende kommune. Og fraflytning viser det antal borgere, der er flyttet fra Ballerup til den pågældende kommune.

Tabellen viser tal trukket fra (FLY66) hos Danmarks statistik.

**Til- og fraflytning 2018**

Tilflytning		Fraflytning	
1 København	922	1 København	771
2 Egedal	197	2 Egedal	333
3 Gladsaxe	152	3 Gladsaxe	109
4 Herlev	147	4 Herlev	97
5 Frederiksberg	113	5 Furesø	90
6 Rødovre	81	6 Frederiksberg	85
7 Furesø	78	7 Frederikssund	81
8 Høje-Taastrup	74	8 Roskilde	79
9 Lyngby-Taarbæk	66	9 Lyngby-Taarbæk	75
10 Hvidovre	61	10 Høje-Taastrup	63

Tal for til- og fraflytningen for 2018 viser, at størstedelen af kommunens tilflyttere kommer fra Københavns Kommune. Herefter følger tilflyttere fra Egedal og Gladsaxe Kommuner.

Fraflytningen sker i overvejende grad til de samme kommuner.

## Boligbehov

For at beregne, hvor mange boliger, der bliver ledige ved fraflytninger, benyttes boligbehovet. Denne størrelse er fundet som en middelværdi over fire år og beskriver, hvor stor en del af en bolig, en person i en given alder i gennemsnit "forbruger". Boligbehovet opgøres som husstandsstørrelsen for givent køn og alder, hvor husstandsstørrelsen er beregnet uden børn.

Boligbehovet angiver, hvor ofte man bor alene eller sammen med en eller flere andre voksne, given alder og boligstørrelse. Hvis man bor som eneste voksen i en husstand, er boligbehovet 1. Hvis man bor med en anden voksen, er boligbehovet 0,5.



Det har vist sig, at boligbehovet er meget konstant. Er man fx omkring 50 år og bor i en stor bolig, vil boligbehovet typisk være 0,6. De fleste 50-årige i stor bolig bor sammen med en anden voksen, men der er nogle, som bor alene. I en lille bolig vil boligbehovet for en 50-årig være omkring 0,9. De fleste 50-årige i lille bolig bor alene, men der er nogle, som bor sammen med andre voksne.

Kollegier og plejehjem er lidt specielle i forhold til andre typer af boliger. De fremskrives med en konstant aldersfordeling. Det er nemlig en rimelig antagelse, at den aldersfordeling, der er i dag, vil svare til den fremtidige aldersfordeling.

Udgangspunktet for den nye prognose er derfor, at den er boligafhængig på den måde, at der skal være en passende og ledig bolig, før nogen udefra kan flytte til kommunen.

## **Forventet boligbyggeri**

Befolkningsudviklingen i et område påvirkes af forventningerne til det fremtidige byggeri i området – antal boliger, boligtyper mv.

I 2019 forventes der opført 112 boliger. I perioden 2020-2022 topper byggeriet med 1.009 boliger opført i perioden.

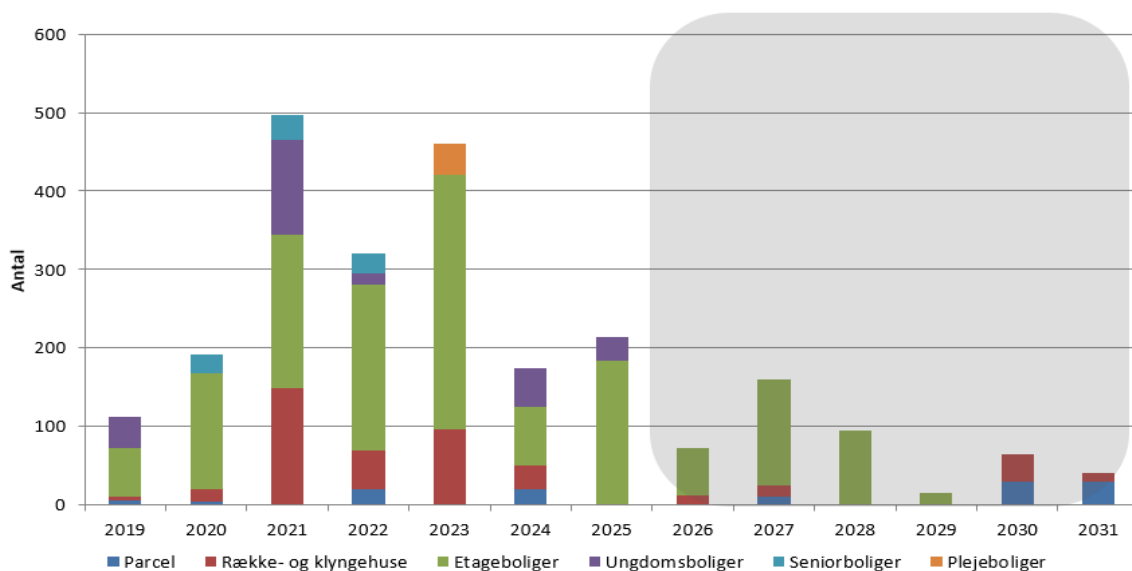
I Ballerup Kommune forventes opført 1.969 boliger frem til 2025. Antalsmæssigt fordeler byggerierne sig på følgende distrikter med:

- Distrikt Baltorp: 872 boliger
- Distrikt Hedegården: 0 boliger
- Distrikt Skovvejen: 66 boliger
- Distrikt Måløv: 433 boliger
- Distrikt Skovlunde: 598 boliger

I den følgende periode frem til 2031 er der yderligere indregnet 447 boliger til opførelse.



**Figur 13: Forventet boligbyggeri (antal boliger), Ballerup Kommune, 2019-2031**



Boligerne er fordelt på forskellige boligtyper – parcelhuse, række- og klyngehuse (tæt/lav), etageboliger, ungdomsboliger og seniorboliger, og indflytningsmønsteret i de enkelte boliger er som tidligere beskrevet afhængigt af den enkelte persons boligbehov.

I prognosen er det forudsat, at boligerne bliver beboet i løbet af det år, de forventes opført.

Den detaljerede boligprognose, hvori den forventede boligtilgang er specificeret på områder, boligtyper og boligstørrelse (lille, mellem eller stor) samt forventet indflytningsår, indgår i bilagsmaterialet sidst i rapporten.

## Fremskrivningsperiode

Udgangspunktet for nærværende befolkningsprognose er befolkningen pr. 1. januar 2019. I prognosen er den forventede befolkningsudvikling frem til 2032 beregnet, svarende til en fremskrivningsperiode på 13 år.

Der er anvendt fem historiske år (2014–2018) som baggrund for at beregne til- og fraflytning samt fertilitet.

I modellen er der beregnet et glidende gennemsnit over aldersgrupper. Til at beregne værdierne nettotilflytning, fertilitet og boligbehov for fx de 37-årige kvinder beregnes gennemsnittet for aldrene 36, 37 og 38 med faktorerne 0,25, 0,5 og 0,25. For de ældre personer over 95 år er datagrundlaget for lille til at foretage beregninger på enkeltårgange. Derfor ses alle disse personer under ét med ens forblivelsesrater.



## Områdeinddelinger og anvendte parametre

I vejregistret er Ballerup Kommune bl.a. opdelt i ca. 130 basisområder (statistikområder). Disse statistikområder bruges som grundlag for de gennemgåede fem skoledistrikter: Baltorp, Hedegården, Skovvejen, Måløvhøj og Skovlunde.

Modellen beregnes på baggrund af befolkningssammensætningen i de enkelte områder og fremskrives på baggrund af den historiske udvikling i fertilitet, til- og fraflytning samt boligbehovet.

# Resultattabeller

Bydel: Hele Kommunen  
Distrikt: Alle

Befolkningsprognose 2019

Befolkningstal pr. 1. januar

Alder	2019	2020	2021	2022	2023	2024	2025	2026	2027	2028	2029	2030	2031	2032
0-2	1.592	1.588	1.602	1.657	1.704	1.776	1.776	1.784	1.774	1.786	1.776	1.748	1.744	1.733
3-5	1.604	1.670	1.727	1.812	1.862	1.941	1.946	1.961	1.946	1.957	1.946	1.926	1.924	1.918
6-9	2.298	2.235	2.230	2.261	2.321	2.465	2.548	2.608	2.637	2.665	2.665	2.652	2.642	2.632
10-16	4.209	4.204	4.153	4.204	4.257	4.253	4.269	4.235	4.266	4.335	4.392	4.437	4.545	4.617
17-24	4.460	4.416	4.442	4.559	4.548	4.617	4.610	4.675	4.621	4.604	4.592	4.541	4.479	4.443
25-39	7.986	8.097	8.228	8.611	8.866	9.251	9.394	9.516	9.502	9.580	9.564	9.493	9.453	9.417
40-59	13.712	13.615	13.598	13.556	13.532	13.495	13.319	13.199	13.054	13.023	13.055	13.067	13.094	13.059
60-64	2.565	2.638	2.706	2.833	2.941	3.073	3.152	3.327	3.448	3.493	3.408	3.294	3.166	3.081
65-74	4.924	4.790	4.685	4.546	4.506	4.561	4.623	4.650	4.760	4.864	5.036	5.161	5.348	5.537
75-79	2.341	2.406	2.385	2.445	2.408	2.323	2.215	2.146	1.999	1.927	1.881	1.881	1.858	1.867
80+	2.767	2.883	3.047	3.162	3.303	3.438	3.562	3.650	3.761	3.815	3.821	3.805	3.794	3.744
<b>I alt</b>	<b>48.458</b>	<b>48.542</b>	<b>48.802</b>	<b>49.647</b>	<b>50.250</b>	<b>51.193</b>	<b>51.416</b>	<b>51.751</b>	<b>51.767</b>	<b>52.050</b>	<b>52.135</b>	<b>52.007</b>	<b>52.048</b>	<b>52.048</b>
Alder	2019	2020	2021	2022	2023	2024	2025	2026	2027	2028	2029	2030	2031	2032
0-4	2.680	2.709	2.753	2.859	2.934	3.056	3.064	3.079	3.056	3.076	3.062	3.021	3.014	2.998
5-9	2.814	2.783	2.805	2.871	2.953	3.127	3.206	3.274	3.300	3.332	3.325	3.306	3.296	3.286
10-14	2.981	2.958	2.976	3.017	3.052	2.980	2.980	3.013	3.033	3.090	3.198	3.261	3.314	3.341
15-19	3.084	3.093	2.991	3.067	3.064	3.126	3.118	3.145	3.131	3.147	3.058	3.035	3.050	3.075
20-24	2.604	2.569	2.627	2.679	2.688	2.763	2.782	2.751	2.723	2.702	2.727	2.681	2.660	2.644
25-29	2.609	2.653	2.652	2.752	2.747	2.753	2.710	2.727	2.680	2.671	2.658	2.619	2.580	2.556
30-34	2.636	2.747	2.837	2.948	3.089	3.261	3.325	3.341	3.356	3.339	3.266	3.199	3.195	3.150
35-39	2.741	2.697	2.739	2.912	3.029	3.237	3.359	3.448	3.465	3.571	3.640	3.675	3.678	3.711
40-44	3.256	3.171	3.064	3.020	3.044	3.056	3.049	3.116	3.229	3.319	3.443	3.544	3.608	3.633
45-49	3.410	3.434	3.469	3.382	3.363	3.364	3.285	3.186	3.121	3.134	3.110	3.093	3.146	3.254
50-54	3.794	3.672	3.539	3.474	3.379	3.387	3.413	3.447	3.340	3.308	3.272	3.189	3.083	3.018
55-59	3.252	3.338	3.526	3.679	3.746	3.687	3.573	3.450	3.364	3.262	3.230	3.241	3.257	3.153
60-64	2.565	2.638	2.706	2.833	2.941	3.073	3.152	3.327	3.448	3.493	3.408	3.294	3.166	3.081
65-69	2.307	2.292	2.259	2.287	2.326	2.430	2.494	2.550	2.646	2.729	2.824	2.891	3.036	3.141
70-74	2.617	2.498	2.426	2.259	2.181	2.131	2.130	2.100	2.114	2.135	2.212	2.270	2.312	2.396
75-79	2.341	2.406	2.385	2.445	2.408	2.323	2.215	2.146	1.999	1.927	1.881	1.881	1.858	1.867
80-84	1.725	1.756	1.827	1.830	1.872	1.885	1.943	1.926	1.973	1.944	1.873	1.786	1.732	1.618
85-89	734	818	898	994	1.065	1.153	1.176	1.232	1.238	1.276	1.293	1.339	1.331	1.368
90+	308	309	323	338	366	400	443	491	549	595	655	680	731	758
<b>I alt</b>	<b>48.458</b>	<b>48.542</b>	<b>48.802</b>	<b>49.647</b>	<b>50.250</b>	<b>51.193</b>	<b>51.416</b>	<b>51.751</b>	<b>51.767</b>	<b>52.050</b>	<b>52.135</b>	<b>52.007</b>	<b>52.048</b>	<b>52.048</b>

Bydel:  
Distrikt:

Ballerup  
Baltorp

Befolkningsprognose 2019

Befolkningstal pr. 1. januar

Alder	2019	2020	2021	2022	2023	2024	2025	2026	2027	2028	2029	2030	2031	2032
0-2	433	447	482	525	524	564	552	554	557	562	541	522	505	489
3-5	411	443	458	519	530	599	596	605	607	621	606	589	567	547
6-9	555	551	559	592	624	678	709	753	780	821	826	819	809	795
10-16	941	930	945	1.000	1.026	1.044	1.062	1.098	1.139	1.164	1.206	1.248	1.297	1.329
17-24	1.230	1.172	1.131	1.152	1.109	1.162	1.131	1.167	1.169	1.197	1.185	1.173	1.160	1.156
25-39	2.426	2.498	2.584	2.784	2.821	3.009	2.998	3.033	3.046	3.080	3.009	2.916	2.813	2.757
40-59	3.429	3.421	3.465	3.505	3.502	3.539	3.518	3.506	3.527	3.598	3.628	3.686	3.716	3.728
60-64	658	693	718	757	778	818	829	906	932	952	941	904	869	844
65-74	1.247	1.220	1.221	1.191	1.167	1.205	1.243	1.267	1.302	1.328	1.381	1.417	1.491	1.533
75-79	528	555	561	583	613	605	573	551	517	496	490	500	508	512
80+	716	736	764	790	803	824	859	880	915	946	944	940	933	928
<b>I alt</b>	<b>12.574</b>	<b>12.665</b>	<b>12.888</b>	<b>13.399</b>	<b>13.497</b>	<b>14.048</b>	<b>14.069</b>	<b>14.321</b>	<b>14.494</b>	<b>14.763</b>	<b>14.758</b>	<b>14.713</b>	<b>14.667</b>	<b>14.616</b>
Alder	2019	2020	2021	2022	2023	2024	2025	2026	2027	2028	2029	2030	2031	2032
0-4	714	743	790	868	889	965	947	953	958	970	942	909	876	846
5-9	685	699	709	768	790	877	910	959	987	1.033	1.031	1.021	1.005	984
10-14	650	663	703	722	730	756	770	783	817	849	896	929	962	976
15-19	738	692	667	712	703	717	725	776	772	790	789	796	796	824
20-24	783	746	707	718	701	733	697	707	719	722	706	696	699	684
25-29	891	898	894	946	912	902	845	819	799	788	772	734	711	697
30-34	804	863	930	990	1.021	1.106	1.104	1.101	1.118	1.110	1.040	988	937	894
35-39	731	737	761	848	888	1.002	1.049	1.113	1.129	1.181	1.197	1.194	1.166	1.166
40-44	812	798	803	814	817	830	848	877	931	987	1.051	1.101	1.147	1.149
45-49	818	842	826	824	827	865	845	850	849	862	854	869	888	931
50-54	963	930	900	893	873	855	873	855	842	853	868	848	843	832
55-59	836	851	935	973	985	990	953	924	906	896	855	867	838	816
60-64	658	693	718	757	778	818	829	906	932	952	941	904	869	844
65-69	577	586	605	615	615	654	682	698	728	753	778	786	848	867
70-74	670	634	616	577	552	551	561	570	574	575	603	631	642	666
75-79	528	555	561	583	613	605	573	551	517	496	490	500	508	512
80-84	440	434	437	445	422	424	447	450	469	496	485	459	441	415
85-89	196	225	255	268	295	294	292	296	302	287	288	306	309	324
90+	80	76	72	77	86	106	120	135	144	163	171	175	183	189
<b>I alt</b>	<b>12.574</b>	<b>12.665</b>	<b>12.888</b>	<b>13.399</b>	<b>13.497</b>	<b>14.048</b>	<b>14.069</b>	<b>14.321</b>	<b>14.494</b>	<b>14.763</b>	<b>14.758</b>	<b>14.713</b>	<b>14.667</b>	<b>14.616</b>

Bydel: Ballerup  
 Distrikt: Hedegården

Befolkningsprognose 2019

Befolkningstal pr. 1. januar

Alder	2019	2020	2021	2022	2023	2024	2025	2026	2027	2028	2029	2030	2031	2032
0-2	192	187	183	184	185	186	185	185	183	182	182	179	176	173
3-5	157	180	198	200	193	189	190	192	192	193	193	193	192	190
6-9	176	181	195	200	223	242	254	255	249	247	248	250	251	251
10-16	380	367	338	333	331	322	325	316	342	371	378	393	408	420
17-24	586	536	515	492	466	464	458	467	449	437	441	432	429	429
25-39	965	986	1.005	1.018	1.027	1.033	1.044	1.055	1.041	1.041	1.032	1.030	1.019	1.008
40-59	1.345	1.353	1.351	1.325	1.320	1.297	1.251	1.227	1.222	1.210	1.212	1.220	1.229	1.232
60-64	246	244	250	282	279	292	319	337	330	342	342	316	305	301
65-74	628	573	532	481	461	451	450	446	459	468	484	507	528	548
75-79	328	365	364	374	371	340	289	263	235	206	193	194	185	172
80+	282	301	335	362	385	425	466	487	512	521	523	509	499	492
<b>I alt</b>	<b>5.285</b>	<b>5.272</b>	<b>5.265</b>	<b>5.251</b>	<b>5.240</b>	<b>5.240</b>	<b>5.232</b>	<b>5.230</b>	<b>5.214</b>	<b>5.218</b>	<b>5.228</b>	<b>5.222</b>	<b>5.222</b>	<b>5.216</b>
Alder	2019	2020	2021	2022	2023	2024	2025	2026	2027	2028	2029	2030	2031	2032
0-4	302	316	321	314	310	312	313	313	311	310	310	307	304	299
5-9	223	231	256	270	290	305	317	319	313	311	312	314	315	315
10-14	267	248	237	236	235	213	221	244	258	276	291	302	304	299
15-19	296	305	279	275	266	273	257	245	243	241	225	232	253	267
20-24	403	350	337	314	296	300	305	293	291	289	302	290	280	282
25-29	371	396	398	401	387	360	323	309	289	281	283	287	282	284
30-34	295	318	339	338	354	366	392	396	400	391	368	335	324	308
35-39	299	273	268	279	285	307	329	350	352	368	380	407	412	417
40-44	320	321	312	314	315	306	280	276	286	293	315	338	359	362
45-49	322	330	331	315	307	310	311	302	304	305	296	273	269	279
50-54	389	358	345	340	329	314	321	322	308	301	303	304	296	298
55-59	314	343	363	355	369	368	339	327	323	312	297	305	306	293
60-64	246	244	250	282	279	292	319	337	330	342	342	316	305	301
65-69	238	240	229	211	224	229	227	233	261	258	269	294	310	305
70-74	390	333	303	270	237	222	223	213	197	210	215	213	218	244
75-79	328	365	364	374	371	340	289	263	235	206	193	194	185	172
80-84	195	197	217	225	234	261	292	292	300	297	272	232	211	189
85-89	61	80	91	107	120	128	129	144	151	158	179	203	202	209
90+	26	25	26	29	30	36	45	51	61	66	72	75	86	93
<b>I alt</b>	<b>5.285</b>	<b>5.272</b>	<b>5.265</b>	<b>5.251</b>	<b>5.240</b>	<b>5.240</b>	<b>5.232</b>	<b>5.230</b>	<b>5.214</b>	<b>5.218</b>	<b>5.228</b>	<b>5.222</b>	<b>5.222</b>	<b>5.216</b>

Bydel:  
Distrikt:

Ballerup  
Skovvejen

Befolkningsprognose 2019

Befolkningstal pr. 1. januar

Alder	2019	2020	2021	2022	2023	2024	2025	2026	2027	2028	2029	2030	2031	2032
0-2	277	264	254	232	243	243	243	246	246	251	256	260	261	265
3-5	295	305	309	303	303	290	271	270	269	270	273	277	280	284
6-9	449	437	430	438	414	427	437	415	404	393	375	375	375	377
10-16	868	859	828	812	831	807	802	775	772	770	775	738	738	731
17-24	806	797	836	827	843	829	810	826	802	791	776	791	763	756
25-39	1.197	1.182	1.180	1.181	1.227	1.234	1.266	1.284	1.280	1.303	1.329	1.343	1.354	1.372
40-59	2.678	2.647	2.604	2.572	2.537	2.496	2.418	2.364	2.301	2.236	2.202	2.182	2.165	2.112
60-64	497	525	550	560	586	594	608	622	666	677	660	630	589	573
65-74	867	829	797	780	785	801	831	852	868	904	952	987	1.018	1.064
75-79	478	489	482	490	455	436	399	373	345	330	304	311	311	318
80+	491	520	565	587	635	660	687	711	726	730	729	713	706	691
<b>I alt</b>	<b>8.903</b>	<b>8.855</b>	<b>8.835</b>	<b>8.783</b>	<b>8.859</b>	<b>8.817</b>	<b>8.771</b>	<b>8.739</b>	<b>8.679</b>	<b>8.655</b>	<b>8.631</b>	<b>8.606</b>	<b>8.560</b>	<b>8.545</b>
Alder	2019	2020	2021	2022	2023	2024	2025	2026	2027	2028	2029	2030	2031	2032
0-4	482	471	450	435	441	423	421	424	423	430	437	445	448	454
5-9	539	535	543	538	519	538	529	507	496	484	467	467	468	473
10-14	613	596	584	572	604	555	552	559	554	528	546	539	518	510
15-19	664	646	618	608	603	608	592	581	568	591	550	547	551	547
20-24	397	414	462	460	468	473	468	461	452	442	455	443	432	431
25-29	315	309	307	313	338	342	358	388	390	402	404	403	394	391
30-34	392	415	408	392	400	415	411	407	416	430	441	457	482	488
35-39	490	458	465	476	489	476	497	489	474	470	484	483	479	493
40-44	583	579	547	530	533	542	511	516	528	530	516	539	530	519
45-49	645	636	655	611	617	593	589	556	541	537	546	518	523	535
50-54	796	760	714	693	630	623	614	631	589	589	566	562	531	518
55-59	654	672	689	738	757	738	704	660	642	579	573	563	581	541
60-64	497	525	550	560	586	594	608	622	666	677	660	630	589	573
65-69	377	379	377	392	415	461	486	507	514	532	538	550	564	603
70-74	490	450	419	387	370	340	345	345	354	372	414	437	454	461
75-79	478	489	482	490	455	436	399	373	345	330	304	311	311	318
80-84	314	332	363	349	379	372	383	378	383	355	341	310	290	269
85-89	133	139	145	175	190	220	232	255	246	270	266	275	273	277
90+	44	49	58	63	66	68	72	78	97	105	122	128	142	145
<b>I alt</b>	<b>8.903</b>	<b>8.855</b>	<b>8.835</b>	<b>8.783</b>	<b>8.859</b>	<b>8.817</b>	<b>8.771</b>	<b>8.739</b>	<b>8.679</b>	<b>8.655</b>	<b>8.631</b>	<b>8.606</b>	<b>8.560</b>	<b>8.545</b>



Bydel:  
Distrikt:

Skovlunde  
Skovlunde

Befolkningsprognose 2019

Befolkningstal pr. 1. januar

Alder	2019	2020	2021	2022	2023	2024	2025	2026	2027	2028	2029	2030	2031	2032
0-2	446	446	436	461	474	489	489	498	493	486	484	479	473	468
3-5	442	456	481	508	525	525	532	542	536	530	527	523	519	516
6-9	624	591	614	615	630	686	692	720	729	714	718	715	710	704
10-16	1.030	1.072	1.088	1.116	1.134	1.138	1.167	1.163	1.156	1.197	1.207	1.221	1.251	1.259
17-24	1.077	1.119	1.139	1.230	1.246	1.256	1.288	1.296	1.299	1.277	1.276	1.268	1.248	1.252
25-39	2.161	2.200	2.251	2.376	2.439	2.529	2.559	2.615	2.626	2.608	2.597	2.595	2.578	2.547
40-59	3.518	3.486	3.499	3.490	3.485	3.478	3.466	3.470	3.426	3.426	3.458	3.459	3.471	3.497
60-64	701	692	688	710	761	785	803	840	869	854	810	784	761	724
65-74	1.256	1.259	1.255	1.226	1.227	1.243	1.240	1.230	1.246	1.282	1.304	1.311	1.334	1.370
75-79	649	633	587	599	578	553	556	560	523	512	517	520	514	518
80+	944	960	996	1.012	1.032	1.044	1.041	1.028	1.045	1.035	1.021	1.018	1.010	994
<b>I alt</b>	<b>12.848</b>	<b>12.914</b>	<b>13.034</b>	<b>13.343</b>	<b>13.530</b>	<b>13.724</b>	<b>13.832</b>	<b>13.962</b>	<b>13.948</b>	<b>13.920</b>	<b>13.920</b>	<b>13.894</b>	<b>13.869</b>	<b>13.849</b>
Alder	2019	2020	2021	2022	2023	2024	2025	2026	2027	2028	2029	2030	2031	2032
0-4	748	741	769	804	808	839	842	856	846	836	833	824	817	809
5-9	764	752	762	780	821	860	871	904	911	894	897	893	885	879
10-14	761	778	778	804	820	810	812	825	830	858	882	890	912	920
15-19	704	758	751	775	785	816	844	842	848	852	835	832	836	842
20-24	642	654	698	767	775	769	800	792	777	764	766	767	751	749
25-29	714	730	736	748	726	739	742	760	765	757	742	735	718	697
30-34	729	731	759	820	872	900	921	932	913	875	870	862	860	863
35-39	718	739	756	808	841	891	896	923	948	976	985	998	1.000	987
40-44	900	864	824	807	816	808	836	857	887	907	937	934	946	973
45-49	892	907	945	947	922	920	890	855	829	831	815	839	852	882
50-54	905	875	851	816	833	873	889	927	921	890	879	847	808	784
55-59	821	840	880	920	914	876	851	831	790	799	827	838	865	858
60-64	701	692	688	710	761	785	803	840	869	854	810	784	761	724
65-69	633	632	623	634	643	655	648	646	657	692	708	722	751	778
70-74	623	627	632	592	583	588	592	584	590	590	596	589	583	592
75-79	649	633	587	599	578	553	556	560	523	512	517	520	514	518
80-84	553	544	556	550	559	533	522	486	494	474	455	458	461	433
85-89	272	293	312	334	329	367	362	372	368	376	361	353	329	337
90+	119	123	128	129	144	144	157	169	182	185	205	208	220	224
<b>I alt</b>	<b>12.848</b>	<b>12.914</b>	<b>13.034</b>	<b>13.343</b>	<b>13.530</b>	<b>13.724</b>	<b>13.832</b>	<b>13.962</b>	<b>13.948</b>	<b>13.920</b>	<b>13.920</b>	<b>13.894</b>	<b>13.869</b>	<b>13.849</b>

Bydel:  
Distrikt:

Måløv  
Måløvvej

Befolkningsprognose 2019

Befolkningstal pr. 1. januar

Alder	2019	2020	2021	2022	2023	2024	2025	2026	2027	2028	2029	2030	2031	2032
0-2	244	244	246	255	278	294	306	302	295	305	312	308	328	338
3-5	299	285	281	282	311	338	357	352	342	344	348	345	366	382
6-9	494	475	432	417	429	432	457	464	474	491	498	493	497	504
10-16	990	976	954	943	935	943	914	883	856	833	825	837	852	878
17-24	761	792	820	858	884	906	924	919	903	903	913	877	879	851
25-39	1.237	1.230	1.209	1.252	1.351	1.446	1.527	1.529	1.508	1.549	1.598	1.608	1.689	1.732
40-59	2.742	2.710	2.678	2.664	2.689	2.685	2.666	2.631	2.578	2.554	2.554	2.521	2.513	2.489
60-64	463	484	500	524	537	585	593	622	650	668	655	661	643	639
65-74	926	909	881	868	867	861	860	854	884	882	915	939	977	1.022
75-79	358	364	392	399	392	389	398	399	379	382	376	357	340	348
80+	334	366	387	411	449	484	510	544	563	583	603	624	646	638
<b>I alt</b>	<b>8.848</b>	<b>8.835</b>	<b>8.780</b>	<b>8.872</b>	<b>9.122</b>	<b>9.364</b>	<b>9.510</b>	<b>9.500</b>	<b>9.432</b>	<b>9.494</b>	<b>9.598</b>	<b>9.571</b>	<b>9.729</b>	<b>9.822</b>
Alder	2019	2020	2021	2022	2023	2024	2025	2026	2027	2028	2029	2030	2031	2032
0-4	434	438	423	438	486	517	541	533	518	530	540	536	570	589
5-9	603	567	536	515	532	547	579	586	594	610	618	610	622	635
10-14	690	671	674	683	663	647	625	603	575	579	582	601	618	636
15-19	682	692	677	696	708	712	700	701	700	672	659	628	614	595
20-24	379	405	423	421	448	490	512	498	484	485	497	485	498	497
25-29	318	319	318	343	384	411	441	451	437	442	458	459	475	487
30-34	416	421	402	408	441	474	498	504	509	533	547	557	592	597
35-39	503	490	489	501	526	561	587	573	562	575	593	593	622	648
40-44	641	609	577	555	563	571	573	589	597	603	623	632	626	630
45-49	733	720	713	685	690	676	650	622	597	598	598	594	614	628
50-54	741	749	729	732	714	723	716	711	680	677	656	627	605	587
55-59	627	632	659	693	722	715	726	708	703	676	678	668	667	645
60-64	463	484	500	524	537	585	593	622	650	668	655	661	643	639
65-69	482	454	425	436	429	431	451	466	486	494	531	538	563	588
70-74	444	455	456	433	438	430	409	388	398	388	383	401	414	434
75-79	358	364	392	399	392	389	398	399	379	382	376	357	340	348
80-84	223	249	253	261	277	294	299	320	326	322	320	327	328	311
85-89	72	81	95	110	130	144	162	166	171	185	198	202	217	221
90+	39	37	39	40	41	46	49	58	66	76	85	95	100	106
<b>I alt</b>	<b>8.848</b>	<b>8.835</b>	<b>8.780</b>	<b>8.872</b>	<b>9.122</b>	<b>9.364</b>	<b>9.510</b>	<b>9.500</b>	<b>9.432</b>	<b>9.494</b>	<b>9.598</b>	<b>9.571</b>	<b>9.729</b>	<b>9.822</b>

# Boligprognose

Boligprognosen 2019

Befolkningsprognosen 2019

BOLIGER I ALT		2019	2020	2021	2022	2023	2024	2025	2026	2027	2028	2029	2030	2031	TOTAL
omr.nr.	DELOMRÅDE OG BYDEL														
	<b>Distrikt Måløvvej</b>														
105	Måløv Idrætspark - grusbanen			40											40
110	Korsvejgård/Æblegården			35											35
115	Måløv Hovedgade 78-86		3												3
117	Måløv Stationsplads-grunden					75									75
117	Midtgaard-grunden										75				75
117	Hindsgaul-grunden				50	50									100
123	Jonstruplejren				50		50			25			25		150
127	Bjerget, Måløv Park						25								25
128	Konfirmandgrunden	5													5
755	Nord for Novo												20	20	40
134	Gammelvad												20	20	40
707+708	Kildedal				25			25		15		15			80
	<b>I alt</b>	<b>5</b>	<b>3</b>	<b>75</b>	<b>125</b>	<b>125</b>	<b>75</b>	<b>25</b>		<b>40</b>	<b>75</b>	<b>15</b>	<b>65</b>	<b>40</b>	<b>668</b>
	<b>Distrikt Skovvejen</b>														
208	Egebjerg Bygade		6												6
206	Skovmarken			12											12
601	Lautruphøj				48										48
	<b>I alt</b>		<b>6</b>	<b>12</b>	<b>48</b>										<b>66</b>
	<b>Distrikt Baltorp</b>														
307	Bispevangen		25												25
311	Præstevænget					40									40
315	Banegårdspladsen			25											25
315	Bydammen/Linde Allé			75											75
315	Dommergrunden	34	100												134
317	Parkvej/Ved Parken			16		48									64
317	Møllen								12						12
314	Stationsgården og Lindevang				15										15
314	Posthuset									50					50
403	Telegrafvej Nord			40		40		20	20	20	20				160
403	Telegrafvej Vest			40		40		40	20	25					165
403	Telegrafvej Øst			40		40		40	20	25					165
403	Atlasgrunden	5													5
404	Baltorplænen				15	35	25	35							110
417	Kornvænget					16									16
406	Ellebo				23										23
	<b>I alt</b>	<b>39</b>	<b>125</b>	<b>236</b>	<b>53</b>	<b>259</b>	<b>25</b>	<b>135</b>	<b>72</b>	<b>120</b>	<b>20</b>				<b>1.084</b>
	<b>Distrikt Skovlunde</b>														
506	Malmparken/Lillemønten							30							30
509	Skovlunde Centret Nord		30	40	25	35									130
509	Skovlunde Centret Syd						24	24							48
509	Torvevej - AAB			14											14
509	Skovlunde Posthus	28													28
510	Lundebjerggårdsvej - AAB			20	19										39
511	Lundebjerggårdsvej - Almenbo		28												28
516	Bybjergvej Seniorbofællesskab				25										25
604	Sømoseparken Vest					16									16
604	Sømoseparken Øst	40													40
604	DTU Campus NV			80			50								130
604	DTU Campus Midt				25	25									50
515	Lystoftegård			20											20
	<b>I alt</b>	<b>68</b>	<b>58</b>	<b>174</b>	<b>94</b>	<b>76</b>	<b>74</b>	<b>54</b>							<b>598</b>
	<b>Distrikt Hedegården</b>														
	<b>I ALT i Ballerup Kommune</b>	<b>112</b>	<b>192</b>	<b>497</b>	<b>320</b>	<b>460</b>	<b>174</b>	<b>214</b>	<b>72</b>	<b>160</b>	<b>95</b>	<b>15</b>	<b>65</b>	<b>40</b>	<b>2.416</b>

Parcel BOLIGER I ALT															
omr.nr.	DELOMRÅDE OG BYDEL	2019	2020	2021	2022	2023	2024	2025	2026	2027	2028	2029	2030	2031	TOTAL
	<b>Distrikt Måløvvej</b>														
105	Måløv Idrætspark - grusbanen														
110	Korsvejgård/Æblegården														
115	Måløv Hovedgade 78-86		3												3
117	Måløv Stationsplads-grunden														
117	Midtgaard-grunden														
117	Hindsgaul-grunden														
123	Jonstruplejren				20		20			10					50
127	Bjerget, Måløv Park														
128	Konfirmandgrunden														
755	Nord for Novo												10	10	20
134	Gammelvad												20	20	40
707+708	Kildedal														
	<b>I alt</b>		3		20		20			10			30	30	113
	<b>Distrikt Skovvejen</b>														
208	Egebjerg Bygade														
206	Skovmarken														
601	Lautruphøj														
	<b>I alt</b>														
	<b>Distrikt Baltorp</b>														
307	Bispevangen														
311	Præstevænget														
315	Banegårdspladsen														
315	Bydammen/Linde Allé														
315	Dommergrunden														
317	Parkvej/Ved Parken														
317	Møllen														
314	Stationsgården og Lindevang														
314	Posthuset														
403	Telegrafvej Nord														
403	Telegrafvej Vest														
403	Telegrafvej Øst														
403	Atlasgrunden		5												5
404	Baltorpplænen														
417	Kornvænget														
406	Ellebo														
	<b>I alt</b>		5												5
	<b>Distrikt Skovlunde</b>														
506	Malmparken/Lilletoften														
509	Skovlunde Centret Nord														
509	Skovlunde Centret Syd														
509	Torvevej - AAB														
509	Skovlunde Posthus														
510	Lundebjerggårdsvej - AAB														
511	Lundebjerggårdsvej - Almenbo														
516	Bybjergvej Seniorbofællesskab														
604	Sømoseparken Vest														
604	Sømoseparken Øst														
604	DTU Campus NV														
604	DTU Campus Midt														
515	Lystoftegård														
	<b>I alt</b>														
	<b>Distrikt Hedegården</b>														
	<b>I ALT i Ballerup Kommune</b>	5	3	0	20	0	20	0	0	10	0	0	30	30	118

Tæt-lav (Stor) BOLIGER I ALT																
omr.nr.	DELOMRADE OG BYDEL	2019	2020	2021	2022	2023	2024	2025	2026	2027	2028	2029	2030	2031	TOTAL	
<b>Distrikt Måløvvej</b>																
105	Måløv Idrætspark - grusbanen															
110	Korsvejgård/Æblegården			20											20	
115	Måløv Hovedgade 78-86															
117	Måløv Stationsplads-grunden															
117	Midtgaard-grunden															
117	Hindsgaul-grunden															
123	Jonstruplejren				15		15			10			10		50	
127	Bjerget, Måløv Park															
128	Konfirmandgrunden	5													5	
755	Nord for Novo												10	10	20	
134	Gammelvad															
707+708	Kildedal															
<b>I alt</b>		<b>5</b>		<b>20</b>	<b>15</b>		<b>15</b>			<b>10</b>			<b>20</b>	<b>10</b>	<b>95</b>	
<b>Distrikt Skovvejen</b>																
208	Egebjerg Bygade															
206	Skovmarken															
601	Lautruphøj															
<b>I alt</b>																
<b>Distrikt Baltorp</b>																
307	Bispevangen															
311	Præstevænget															
315	Banegårdspladsen															
315	Bydammen/Linde Allé															
315	Dommergrunden															
317	Parkvej/Ved Parken															
317	Møllen								6						6	
314	Stationsgården og Lindevang															
314	Posthuset															
403	Telegrafvej Nord			20		20									40	
403	Telegrafvej Vest			20		20									40	
403	Telegrafvej Øst															
403	Atlasgrunden															
404	Baltorpplænen															
417	Kornvænget															
406	Ellebo															
<b>I alt</b>				<b>40</b>	<b>40</b>				<b>6</b>						<b>86</b>	
<b>Distrikt Skovlunde</b>																
506	Malmparken/Lilletoften															
509	Skovlunde Centret Nord															
509	Skovlunde Centret Syd															
509	Torvevej - AAB			7											7	
509	Skovlunde Posthus															
510	Lundebjerggårdsvej - AAB			10	10										20	
511	Lundebjerggårdsvej - Almenbo															
516	Bybjergvej Seniorbofællesskab															
604	Sømoseparken Vest					8									8	
604	Sømoseparken Øst															
604	DTU Campus NV															
604	DTU Campus Midt															
515	Lystoftegård															
<b>I alt</b>				<b>17</b>	<b>10</b>	<b>8</b>										<b>35</b>
<b>Distrikt Hedegården</b>																
<b>I ALT i Ballerup Kommune</b>		<b>5</b>	<b>0</b>	<b>77</b>	<b>25</b>	<b>48</b>	<b>15</b>	<b>0</b>	<b>6</b>	<b>10</b>	<b>0</b>	<b>0</b>	<b>20</b>	<b>10</b>	<b>216</b>	

Tæt-lav (Mellem) BOLIGER I ALT															
omr.nr.	DELOMRADE OG BYDEL	2019	2020	2021	2022	2023	2024	2025	2026	2027	2028	2029	2030	2031	TOTAL
<b>Distrikt Måløvvej</b>															
105	Måløv Idrætspark - grusbanen														
110	Korsvejgård/Æblegården			15											15
115	Måløv Hovedgade 78-86														
117	Måløv Stationsplads-grunden														
117	Midtgaard-grunden														
117	Hindsgaul-grunden														
123	Jonstruplejren				10		10			5					25
127	Bjerget, Måløv Park														
128	Konfirmandgrunden														
755	Nord for Novo														
134	Gammelvad														
707+708	Kildedal														
	<b>I alt</b>			15	10		10			5					40
<b>Distrikt Skovvejen</b>															
208	Egebjerg Bygade														
206	Skovmarken														
601	Lautruphøj														
	<b>I alt</b>														
<b>Distrikt Baltorp</b>															
307	Bispevangen														
311	Præstevænget														
315	Banegårdspladsen														
315	Bydammen/Linde Allé														
315	Dommergrunden														
317	Parkvej/Ved Parken														
317	Møllen								6						6
314	Stationsgården og Lindevang														
314	Posthuset														
403	Telegrafvej Nord			20		20									40
403	Telegrafvej Vest			20		20									40
403	Telegrafvej Øst														
403	Atlasgrunden														
404	Baltorpplænen														
417	Kornvænget														
406	Ellebo														
	<b>I alt</b>			40		40			6						86
<b>Distrikt Skovlunde</b>															
506	Malmparken/Lilletoften														
509	Skovlunde Centret Nord														
509	Skovlunde Centret Syd														
509	Torvevej - AAB			7											7
509	Skovlunde Posthus														
510	Lundebjerggårdsvej - AAB			10	9										19
511	Lundebjerggårdsvej - Almenbo		16												16
516	Bybjergvej Seniorbofællesskab														
604	Sømoseparken Vest					8									8
604	Sømoseparken Øst														
604	DTU Campus NV														
604	DTU Campus Midt														
515	Lystoftegård														
	<b>I alt</b>		16	17	9	8									50
<b>Distrikt Hedegården</b>															
	<b>I ALT i Ballerup Kommune</b>	0	16	72	19	48	10	0	6	5	0	0	0	0	176

Tæt-lav (Lille) BOLIGER I ALT															
omr. nr.	DELOMRÅDE OG BYDEL	2019	2020	2021	2022	2023	2024	2025	2026	2027	2028	2029	2030	2031	TOTAL
	<b>Distrikt Måløvvej</b>														
105	Måløv Idrætspark - grusbanen														
110	Korsvejgård/Eblegården														
115	Måløv Hovedgade 78-86														
117	Måløv Stationsplads-grunden														
117	Midtgaard-grunden														
117	Hindsgaul-grunden														
123	Jonstruplejren				5		5					15			25
127	Bjerget, Måløv Park														
128	Konfirmandgrunden														
755	Nord for Novo														
134	Gammelvad														
707+708	Kildedal														
	<b>I alt</b>				5		5						15		25
	<b>Distrikt Skovvejen</b>														
208	Egebjerg Bygade														
206	Skovmarken														
601	Lautruphøj														
	<b>I alt</b>														
	<b>Distrikt Baltorp</b>														
307	Bispevangen														
311	Præstevænget														
315	Banegårdspladsen														
315	Bydammen/Linde Allé														
315	Dommergrunden														
317	Parkvej/Ved Parken														
317	Møllen														
314	Stationsgården og Lindevang														
314	Posthuset														
403	Telegrafvej Nord														
403	Telegrafvej Vest														
403	Telegrafvej Øst														
403	Atlasgrunden														
404	Baltorplænen														
417	Kornvænget														
406	Ellebo														
	<b>I alt</b>														
	<b>Distrikt Skovlunde</b>														
506	Malmparken/Lilletoften														
509	Skovlunde Centret Nord														
509	Skovlunde Centret Syd														
509	Torvevej - AAB														
509	Skovlunde Posthus														
510	Lundebjerggårdsvej - AAB														
511	Lundebjerggårdsvej - Almenbo														
516	Bybjergvej Seniorbofællesskab														
604	Sømoseparken Vest														
604	Sømoseparken Øst														
604	DTU Campus NV														
604	DTU Campus Midt														
515	Lystoftegård														
	<b>I alt</b>														
	<b>Distrikt Hedegården</b>														
	<b>I ALT i Ballerup Kommune</b>	<b>0</b>	<b>0</b>	<b>0</b>	<b>5</b>	<b>0</b>	<b>5</b>	<b>0</b>	<b>0</b>	<b>0</b>	<b>0</b>	<b>0</b>	<b>15</b>	<b>0</b>	<b>25</b>

Etage (Stor) BOLIGER I ALT															
omr.nr.	DELOMRÅDE OG BYDEL	2019	2020	2021	2022	2023	2024	2025	2026	2027	2028	2029	2030	2031	TOTAL
<b>Distrikt Måløvvej</b>															
105	Måløv Idrætspark - grusbanen														
110	Korsvejgård/Æblegården														
115	Måløv Hovedgade 78-86														
117	Måløv Stationsplads-grunden					35									35
117	Midtgaard-grunden										25				25
117	Hindsgaul-grunden				20	20									40
123	Jonstruplejren														
127	Bjerget, Måløv Park														
128	Konfirmandgrunden														
755	Nord for Novo														
134	Gammelvad														
707+708	Kildedal				10			10		5		5			30
<b>I alt</b>					30	55		10		5	25	5			130
<b>Distrikt Skovvejen</b>															
208	Egebjerg Bygade		3												3
206	Skovmarken														
601	Lautruphøj				24										24
<b>I alt</b>			3		24										27
<b>Distrikt Baltorp</b>															
307	Bispevangen														
311	Præstevænget														
315	Banegårdspladsen														
315	Bydammen/Linde Allé			40											40
315	Dommergrunden	34	33												67
317	Parkvej/Ved Parken														
317	Møllen														
314	Stationsgården og Lindevang														
314	Posthuset									25					25
403	Telegrafvej Nord							10	10	5	5				30
403	Telegrafvej Vest							10	10	10					30
403	Telegrafvej Øst					20		20	15	20					75
403	Atlasgrunden														
404	Baltorpplænen				10	10	10								30
417	Kornvænget					8									8
406	Ellebo				10										10
<b>I alt</b>		34	33	40	20	38	10	40	35	60	5				315
<b>Distrikt Skovlunde</b>															
506	Malmparken/Lilletoften							15							15
509	Skovlunde Centret Nord		10	15	10	15									50
509	Skovlunde Centret Syd						12	12							24
509	Torvevej - AAB														
509	Skovlunde Posthus														
510	Lundebjerggårdsvej - AAB														
511	Lundebjerggårdsvej - Almenbo														
516	Bybjergvej Seniorbofællesskab														
604	Sømoseparken Vest														
604	Sømoseparken Øst														
604	DTU Campus NV														
604	DTU Campus Midt				12	13									25
515	Lystoftegård														
<b>I alt</b>			10	15	22	28	12	27							114
<b>Distrikt Hedegården</b>															
<b>I ALT i Ballerup Kommune</b>		34	46	55	96	121	22	77	35	65	30	5	0	0	586



Etage (Mellem) BOLIGER I ALT															
omr.nr.	DELOMRÅDE OG BYDEL	2019	2020	2021	2022	2023	2024	2025	2026	2027	2028	2029	2030	2031	TOTAL
<b>Distrikt Måløvvej</b>															
105	Måløv Idrætspark - grusbanen			25											25
110	Korsvejgård/Æblegården														
115	Måløv Hovedgade 78-86														
117	Måløv Stationsplads-grunden					25									25
117	Midtgaard-grunden										25				25
117	Hindsgaul-grunden				20	20									40
123	Jonstruplejren														
127	Bjerget, Måløv Park						20								20
128	Konfirmandgrunden														
755	Nord for Novo														
134	Gammelvad														
707+708	Kildedal				10			10		5		5			30
<b>I alt</b>				25	30	45	20	10		5	25	5			165
<b>Distrikt Skovvejen</b>															
208	Egebjerg Bygade		3												3
206	Skovmarken														
601	Lautruphøj				24										24
<b>I alt</b>			3		24										27
<b>Distrikt Baltorp</b>															
307	Bispevangen														
311	Præstevænget														
315	Banegårdspladsen			12											12
315	Bydammen/Linde Allé			35											35
315	Dommergrunden		67												67
317	Parkvej/Ved Parken			16		48									64
317	Møllen														
314	Stationsgården og Lindevang														
314	Posthuset										25				25
403	Telegrafvej Nord							10	10	5	5				30
403	Telegrafvej Vest							10	10	10					30
403	Telegrafvej Øst					20		20	5	5					50
403	Atlasgrunden														
404	Baltorplænen				5	15	5								25
417	Kornvænget					8									8
406	Ellebo				8										8
<b>I alt</b>			67	63	13	91	5	40	25	45	5				354
<b>Distrikt Skovlunde</b>															
506	Malmparken/Lilletoften							15							15
509	Skovlunde Centret Nord		10	15	10	15									50
509	Skovlunde Centret Syd						12	12							24
509	Torvevej - AAB														
509	Skovlunde Posthus														
510	Lundebjerggårdsvej - AAB														
511	Lundebjerggårdsvej - Almenbo														
516	Bybjergvej Seniorbofællesskab														
604	Sømoseparken Vest														
604	Sømoseparken Øst														
604	DTU Campus NV														
604	DTU Campus Midt				13	12									25
515	Lystoftegård														
<b>I alt</b>			10	15	23	27	12	27							114
<b>Distrikt Hedegården</b>															
<b>I ALT i Ballerup Kommune</b>		0	80	103	90	163	37	77	25	50	30	5	0	0	660

Etage (Lille) BOLIGER I ALT															
omr.nr.	DELOMRÅDE OG BYDEL	2019	2020	2021	2022	2023	2024	2025	2026	2027	2028	2029	2030	2031	TOTAL
<b>Distrikt Måløvvej</b>															
105	Måløv Idrætspark - grusbanen			15											15
110	Korsvejgård/Æblegården														
115	Måløv Hovedgade 78-86														
117	Måløv Stationsplads-grunden					15									15
117	Midtgaard-grunden										25				25
117	Hindsgaul-grunden				10	10									20
123	Jonstruplejren														
127	Bjergvej, Måløv Park						5								5
128	Konfirmandgrunden														
755	Nord for Novo														
134	Gammelvad														
707+708	Kildedal				5			5			5		5		20
<b>I alt</b>				15	15	25	5	5		5	25	5			100
<b>Distrikt Skovvejen</b>															
208	Egebjerg Bygade														
206	Skovmarken														
601	Lautruphøj														
<b>I alt</b>															
<b>Distrikt Baltorp</b>															
307	Bispevangen														
311	Præstevænget														
315	Banegårdspladsen			13											13
315	Bydammen/Linde Allé														
315	Dommergrunden														
317	Parkvej/Ved Parken														
317	Møllen														
314	Stationsgården og Lindevang														
314	Posthuset														
403	Telegrafvej Nord									10	10				20
403	Telegrafvej Vest							20		5					25
403	Telegrafvej Øst														
403	Atlasgrunden														
404	Baltorplænen					10	10	5							25
417	Kornvænget														
406	Ellebo				5										5
<b>I alt</b>				13	5	10	10	25		15	10				88
<b>Distrikt Skovlunde</b>															
506	Malmparken/Lilletoften														
509	Skovlunde Centret Nord		10	10	5	5									30
509	Skovlunde Centret Syd														
509	Torvevej - AAB														
509	Skovlunde Posthus	28													28
510	Lundebjerggårdsvej - AAB														
511	Lundebjerggårdsvej - Almenbo		12												12
516	Bybjergvej Seniorbofællesskab														
604	Sømoseparken Vest														
604	Sømoseparken Øst														
604	DTU Campus NV														
604	DTU Campus Midt														
515	Lystoftegård														
<b>I alt</b>		28	22	10	5	5									70
<b>Distrikt Hedegården</b>															
<b>I ALT i Ballerup Kommune</b>		28	22	38	25	40	15	30	0	20	35	5	0	0	258

Ungdom BOLIGER I ALT															
omr.nr.	DELOMRÅDE OG BYDEL	2019	2020	2021	2022	2023	2024	2025	2026	2027	2028	2029	2030	2031	TOTAL
	<b>Distrikt Måløvvej</b>														
105	Måløv Idrætspark - grusbanen														
110	Korsvejgård/Æblegården														
115	Måløv Hovedgade 78-86														
117	Måløv Stationsplads-grunden														
117	Midtgaard-grunden														
117	Hindsgaul-grunden														
123	Jonstruplejren														
127	Bjerget, Måløv Park														
128	Konfirmandgrunden														
755	Nord for Novo														
134	Gammelvad														
707+708	Kildedal														
	<b>I alt</b>														
	<b>Distrikt Skovvejen</b>														
208	Egebjerg Bygade														
206	Skovmarken														
601	Lautruphøj														
	<b>I alt</b>														
	<b>Distrikt Baltorp</b>														
307	Bispevangen														
311	Præstevænget														
315	Banegårdspladsen														
315	Bydammen/Linde Allé														
315	Dommergrunden														
317	Parkvej/Ved Parken														
317	Møllen														
314	Stationsgården og Lindevang				15										15
314	Posthuset														
403	Telegrafvej Nord														
403	Telegrafvej Vest														
403	Telegrafvej Øst			40											40
403	Atlasgrunden														
404	Baltorplænen							30							30
417	Kornvænget														
406	Ellebo														
	<b>I alt</b>			40	15			30							85
	<b>Distrikt Skovlunde</b>														
506	Malmparken/Lilletoften														
509	Skovlunde Centret Nord														
509	Skovlunde Centret Syd														
509	Torvevej - AAB														
509	Skovlunde Posthus														
510	Lundebjerggårdsvej - AAB														
511	Lundebjerggårdsvej - Almenbo														
516	Bybjergvej Seniorbofællesskab														
604	Sømoseparken Vest														
604	Sømoseparken Øst	40													40
604	DTU Campus NV			80			50								130
604	DTU Campus Midt														
515	Lystoftegård														
	<b>I alt</b>	40		80			50								170
	<b>Distrikt Hedegården</b>														
	<b>I ALT i Ballerup Kommune</b>	40	0	120	15	0	50	30	0	0	0	0	0	0	255

Senior BOLIGER I ALT															
omr.nr.	DELOMRÅDE OG BYDEL	2019	2020	2021	2022	2023	2024	2025	2026	2027	2028	2029	2030	2031	TOTAL
	<b>Distrikt Måløvvej</b>														
105	Måløv Idrætspark - grusbanen														
110	Korsvejgård/Æblegården														
115	Måløv Hovedgade 78-86														
117	Måløv Stationsplads-grunden														
117	Midtgaard-grunden														
117	Hindsgaul-grunden														
123	Jonstruplejren														
127	Bjerget, Måløv Park														
128	Konfirmandgrunden														
755	Nord for Novo														
134	Gammelvad														
707+708	Kildedal														
	<b>I alt</b>														
	<b>Distrikt Skovvejen</b>														
208	Egebjerg Bygade														
206	Skovmarken			12											12
601	Lautruphøj														
	<b>I alt</b>			12											12
	<b>Distrikt Baltorp</b>														
307	Bispevangen		25												25
311	Præstevænget														
315	Banegårdspladsen														
315	Bydammen/Linde Allé														
315	Dommergrunden														
317	Parkvej/Ved Parken														
317	Møllen														
314	Stationsgården og Lindevang														
314	Posthuset														
403	Telegrafvej Nord														
403	Telegrafvej Vest														
403	Telegrafvej Øst														
403	Atlasgrunden														
404	Baltorpplænen														
417	Kornvænget														
406	Ellebo														
	<b>I alt</b>		25												25
	<b>Distrikt Skovlunde</b>														
506	Malmparken/Lilletoften														
509	Skovlunde Centret Nord														
509	Skovlunde Centret Syd														
509	Torvevej - AAB														
509	Skovlunde Posthus														
510	Lundeberggårdsvvej - AAB														
511	Lundeberggårdsvvej - Almenbo														
516	Bybjergvej Seniorbofællesskab				25										25
604	Sømoseparken Vest														
604	Sømoseparken Øst														
604	DTU Campus NV														
604	DTU Campus Midt														
515	Lystoftegård			20											20
	<b>I alt</b>			20	25										45
	<b>Distrikt Hedegården</b>														
	<b>I ALT i Ballerup Kommune</b>	0	25	32	25	0	0	0	0	0	0	0	0	0	82

Pleje BOLIGER I ALT															
omr.nr.	DELOMRÅDE OG BYDEL	2019	2020	2021	2022	2023	2024	2025	2026	2027	2028	2029	2030	2031	TOTAL
	<b>Distrikt Måløvvej</b>														
105	Måløv Idrætspark - grusbanen														
110	Korsvejgård/Æblegården														
115	Måløv Hovedgade 78-86														
117	Måløv Stationsplads-grunden														
117	Midtgaard-grunden														
117	Hindsgaul-grunden														
123	Jonstruplejren														
127	Bjerget, Måløv Park														
128	Konfirmandgrunden														
755	Nord for Novo														
134	Gammelvad														
707+708	Kildedal														
	<b>I alt</b>														
	<b>Distrikt Skovvejen</b>														
208	Egebjerg Bygade														
206	Skovmarken														
601	Lautruphøj														
	<b>I alt</b>														
	<b>Distrikt Baltorp</b>														
307	Bispevangen														
311	Præstevænget					40									40
315	Banegårdspladsen														
315	Bydammen/Linde Allé														
315	Dommergrunden														
317	Parkvej/Ved Parken														
317	Møllen														
314	Stationsgården og Lindevang														
314	Posthuset														
403	Telegrafvej Nord														
403	Telegrafvej Vest														
403	Telegrafvej Øst														
403	Atlasgrunden														
404	Baltorpplænen														
417	Kornvænget														
406	Ellebo														
	<b>I alt</b>					40									40
	<b>Distrikt Skovlunde</b>														
506	Malmparken/Lilletoften														
509	Skovlunde Centret Nord														
509	Skovlunde Centret Syd														
509	Torvevej - AAB														
509	Skovlunde Posthus														
510	Lundebjerggårdsvej - AAB														
511	Lundebjerggårdsvej - Almenbo														
516	Bybjergvej Seniorbofællesskab														
604	Sømoseparken Vest														
604	Sømoseparken Øst														
604	DTU Campus NV														
604	DTU Campus Midt														
515	Lystoftegård														
	<b>I alt</b>														
	<b>Distrikt Hedegården</b>														
	<b>I ALT i Ballerup Kommune</b>	0	0	0	0	40	0	0	0	0	0	0	0	0	40

## Skoledistrikter

