










Detailed Schedule Women

KM covered	KM to go	Directions	Peloton 44 km/h	Peloton 42 km/h
-5,4	161,4	 Neutral Start - Roskilde	13:20	13:20
0,0	156,0	 Official Start - KM 0	13:35	13:35
8,9	147,1	 Jyllinge Parkvej	13:47	13:47
9,0	147,0	 Jyllinge	13:47	13:47
9,8	146,2	 Værebrovej	13:48	13:49
12,6	143,4	 Svestrupvej	13:52	13:53
12,7	143,4	 Svestrup	13:52	13:53
14,6	141,4	 Frederikssundsvej/Rute 211	13:54	13:55
19,2	136,8	 Roundabout take exit 2 Frederikssundsvej	14:01	14:02
20,4	135,6	 Roundabout take exit 3 Ågade	14:02	14:04
22,0	134,0	 Frederikssund	14:05	14:06
22,1	133,9	 Ådalsvej	14:05	14:06
22,8	133,2	 J. F. Willumsens Vej/Rute 207	14:06	14:07
23,4	132,6	 Roundabout take exit 1 Frederiksværksgade	14:06	14:08
24,7	131,3	 Roundabout take exit 1 Byvej	14:08	14:10
25,6	130,4	 Town Sprint #1	14:09	14:11
26,2	129,8	 Roundabout take exit 2 Græse Bygade	14:10	14:12
26,6	129,4	 Græse	14:11	14:13
27,5	128,5	 Sigerslevøstervej	14:12	14:14
29,3	126,7	 Langelinievej	14:14	14:16
31,7	124,3	 Slangerupvej	14:18	14:20
33,1	122,9	 Slangerupvej	14:20	14:22
33,3	122,7	 Strøvej	14:20	14:22
35,9	120,1	 Gørlose	14:23	14:26
36,3	119,7	 Hovedvejen	14:24	14:26
36,7	119,3	 Roundabout take exit 1 Borupvej	14:25	14:27
37,0	119,0	 Roundabout take exit 3 Roskildevej	14:25	14:27
37,5	118,5	 Waste - Feed Zone Start	14:26	14:28
39,5	116,5	 Feed - Waste Zone End	14:28	14:31
39,6	116,4	 Freerslev	14:29	14:31
40,9	115,1	 Ved Freerslev Hegn	14:30	14:33
44,1	112,0	 Harløsevej	14:35	14:37
45,1	110,9	 Hillerød	14:36	14:39
45,1	110,9	 Roundabout take exit 3 Egespurs Allé	14:36	14:39
46,0	110,0	 Roundabout take exit 1 Herredsvejen	14:37	14:40
49,1	106,9	 Underpassing bridge - 3,4 m	14:41	14:45
49,7	106,3	 Ny Hammersholt	14:42	14:46
53,7	102,3	 Lillerød	14:48	14:51
55,1	100,9	 Roundabout take exit 1 Frederiksborgvej	14:50	14:53
55,5	100,5	 Roundabout take exit 3 Frederiksborgvej	14:50	14:54
57,0	99,0	 Kollerødvej	14:52	14:56

KM covered	KM to go	Directions	Peloton 44 km/h	Peloton 42 km/h
57,3	98,7	← Gl. Lyngevej	14:53	14:56
58,4	97,6	← Rådhusvej	14:54	14:58
59,0	97,0	→ Nymøllevej	14:55	14:59
60,4	95,6	← Skovmosen	14:57	15:01
61,4	94,6	→ Bymosen	14:58	15:02
61,8	94,2	Waste - Feed Zone Start	14:59	15:03
63,9	92,1	  Feed - Waste Zone End	15:02	15:06
64,0	92,0	 Farum	15:02	15:06
64,8	91,2	→ Paltholmvej	15:03	15:07
65,7	90,3	←⊙ Roundabout take exit 3 Farum Gydevej	15:04	15:08
66,0	90,0	→ Ryttergårdsvej	15:04	15:09
67,0	89,0	→ Lillevangsvej	15:06	15:10
68,2	87,8	← Slangerupvej/Rute 207	15:08	15:12
70,6	85,4	← Nymøllevej	15:11	15:15
72,1	83,9	→ Farumvej	15:13	15:18
75,6	80,4	 Ganløse	15:18	15:23
75,6	80,4	 Town Sprint #2	15:18	15:23
76,3	79,7	← Lyngevej/Rute 233	15:19	15:24
76,4	79,6	← Bygaden/Rute 233	15:19	15:24
78,1	77,9	⊙→ Roundabout take exit 1 Toppevadvej	15:21	15:26
78,5	77,5	 Toppevad	15:22	15:27
79,3	76,7	← Skovvangsvej	15:23	15:28
82,5	73,5	 Søsum	15:27	15:32
82,7	73,3	←⊙ Roundabout take exit 3 Spydbakken	15:27	15:33
84,1	71,9	 Veksø	15:29	15:35
85,5	70,5	→ Hovevej	15:31	15:37
87,8	68,2	↑ Lundevej	15:34	15:40
88,7	67,3	 Hove	15:35	15:41
89,0	67,0	← Nonnemosen	15:36	15:42
89,1	66,9	Waste - Feed Zone Start	15:36	15:42
91,1	64,9	  Feed - Waste Zone End	15:39	15:45
91,1	64,9	 Smørumovre	15:39	15:45
91,3	64,7	← Smørum Bygade	15:39	15:45
92,5	63,5	 Smørumnedre	15:41	15:47
94,2	61,8	⊙ Roundabout take exit 2 Skebjergvej	15:43	15:49
95,0	61,0	↑ Baltorpvej	15:44	15:50
95,7	60,3	 Ballerup	15:45	15:51
97,3	58,7	→ Hold-An Vej	15:47	15:53
97,7	58,3	← Ballerup Blvd.	15:48	15:54
104,7	51,3	→ Tårnvej	15:57	16:04
107,0	49,0	 Town Sprint #3	16:00	16:07
110,6	45,4	← Allingvej	16:05	16:12
116,3	39,7	← Enghavevej	16:13	16:21
116,4	39,6	→ Ingerslevsgade	16:13	16:21

Detailed Schedule

KM covered	KM to go	Directions	Peloton 44 km/h	Peloton 42 km/h
118,2	37,8	→ Tietgensgade	16:16	16:23
118,7	37,3	← H. C. Andersens Boulevard	16:16	16:24
119,1	36,9	Entering the circuit - H. C. Andersens Boulevard	16:17	16:25
119,1	36,9	  Waste - Feed Zone Start	16:17	16:25
119,9	36,1	  Feed - Waste Zone End	16:18	16:26
119,6	36,4	→ Nørre Søgade	16:18	16:25
120,5	35,5	← Dronning Louises Bro	16:19	16:27
121,9	34,1	→ Jagtvej	16:21	16:29
122,5	33,5	→ Tagensvej	16:22	16:30
123,1	32,9	→ Nørre Allé	16:22	16:30
123,7	32,3	← Blegdamsvej	16:23	16:31
124,1	31,9	→ Fredensgade	16:24	16:32
125,1	30,9	1st crossing of the finishline - 3 laps to go	16:25	16:33
125,7	30,3	← Øster Voldgade	16:26	16:34
125,9	30,1	→ Grønningen/O2	16:26	16:34
126,0	30,0	→ Store Kongensgade/O2	16:26	16:34
126,6	29,5	→ Fredericiagade	16:27	16:35
126,8	29,2	← Adelgade	16:27	16:36
126,9	29,1	→ Sølvgade	16:28	16:36
127,4	28,6	← Øster Voldgade	16:28	16:37
127,8	28,2	→ Gothersgade	16:29	16:37
128,1	27,9	← Nørre Farimagsgade	16:29	16:38
128,9	27,1	← H. C. Andersens Boulevard	16:30	16:39
129,4	26,6	U - turn H. C. Andersens Boulevard	16:31	16:39
129,4	26,6	  Waste - Feed Zone Start	16:31	16:39
130,2	25,8	  Feed - Waste Zone End	16:32	16:41
130,2	25,8	→ Nørre Søgade	16:32	16:41
130,8	25,2	← Dronning Louises Bro	16:33	16:41
132,2	23,8	→ Jagtvej	16:35	16:43
132,9	23,2	→ Tagensvej	16:36	16:44
133,4	22,6	→ Nørre Allé	16:36	16:45
134,0	22,0	← Blegdamsvej	16:37	16:46
134,4	21,6	→ Fredensgade	16:38	16:47
135,4	20,6	2nd crossing of the finishline - 2 laps to go	16:39	16:48
145,7	10,3	3rd crossing of the finishline - 1 lap to go	16:53	17:03
156,0	0,0	 FINISH	17:07	17:17

COPENHAGEN SPRINT

Detailed Schedule Men

KM covered	KM to go	Directions	Peloton 46 km/h	Peloton 44 km/h
-5,4	233,6	 Neutral Start - Roskilde	10:45	10:45
0,0	228,2	 Official Start - KM 0	11:00	11:00
8,9	219,3	← Jyllinge Parkvej	11:11	11:12
9,0	219,2	 Jyllinge	11:11	11:12
9,1	219,1	⊕ Roundabout take exit 2 Jyllinge Parkvej	11:11	11:12
9,7	218,5	→ Værebrovej	11:12	11:13
12,6	215,6	← Svestrupvej	11:16	11:17
12,7	215,5	 Svestrup	11:16	11:17
14,5	213,7	← Møllehøjvej	11:18	11:19
15,3	212,9	 Lille Rørbæk	11:19	11:20
15,9	212,3	 Underpassing bridge - 3,2 m	11:20	11:21
16,5	211,7	← Store Rørbækvej	11:21	11:22
18,0	210,2	→ Frederikssundsvej/Rute 211	11:23	11:24
18,6	209,6	→ Fjordvej	11:24	11:25
18,9	209,3	→ Rute 53/Holbæk	11:24	11:25
19,5	208,8	↑ Fjordlandsvej/Rute 53	11:25	11:26
25,8	202,4	→ Rute 207/Lyngerup	11:33	11:35
26,1	202,1	⊕ Roundabout take exit 3 Elmedalsvej	11:34	11:35
27,0	201,2	⊕ Roundabout take exit 1 Lyngerupvej	11:35	11:36
31,7	196,5	→ Kronprins Frederiks Bro/Rute 207	11:41	11:43
32,4	195,8	 Frederikssund	11:42	11:44
33,9	194,3	⊕ Roundabout take exit 3 Frederiksværksvej	11:44	11:46
35,2	193,0	⊕ Roundabout take exit 2 Byvej	11:45	11:48
36,1	192,1	 Town Sprint #1	11:47	11:49
36,6	191,6	⊕ Roundabout take exit 2 Græse Bygade	11:47	11:49
37,1	191,1	 Græse	11:48	11:50
37,9	190,3	← Sigerslevøstervej	11:49	11:51
39,8	188,4	→ Langelinievej	11:51	11:54
42,2	186,1	← Slangerupvej	11:54	11:57
43,7	184,6	→ Slangerupvej	11:56	11:59
43,8	184,4	→ Strøvej	11:57	11:59
46,4	181,8	 Gørløse	12:00	12:03
46,7	181,5	← Hovedvejen	12:00	12:03
47,1	181,1	 Waste - Feed Zone Start	12:01	12:04
47,3	180,9	⊕ Roundabout take exit 1 Borupvej	12:01	12:04
47,5	180,8	⊕ Roundabout take exit 3 Roskildevej	12:01	12:04
49,1	179,1	 Feed - Waste Zone End	12:04	12:06
50,1	178,1	 Freerslev	12:05	12:08
51,4	176,8	← Ved Freerslev Hegn	12:07	12:10
54,6	173,6	→ Harløsevej	12:11	12:14
55,6	172,6	 Hillerød	12:12	12:15
55,6	172,6	⊕ Roundabout take exit 3 Egespurs Allé	12:12	12:15

KM covered	KM to go	Directions	Peloton 46 km/h	Peloton 44 km/h
56,5	171,7	 Roundabout take exit 1 Herredsvejen	12:13	12:17
59,4	168,8	← Søndre Jernbanevej	12:17	12:20
61,3	166,9	 Rail Crossing	12:19	12:23
64,9	163,3	 Roundabout take exit 2 Hillerødvejen	12:24	12:28
67,8	160,4	 Fredensborg	12:28	12:32
67,9	160,3	 Roundabout take exit 3 Slotsgade	12:28	12:32
68,6	159,7	→ Jernbanegade	12:29	12:33
68,7	159,5	← Tinghusvej	12:29	12:33
69,0	159,2	← Helsingørsvej	12:30	12:34
68,8	159,4	→ Tinghusvej	12:29	12:33
69,8	158,4	 Waste - Feed Zone Start	12:31	12:35
71,5	156,7	→ Langerødvej	12:33	12:37
71,8	156,4	 Feed - Waste Zone End	12:33	12:37
72,7	155,5	 Langerød	12:34	12:39
74,9	153,3	→ Nybovej	12:37	12:42
75,5	152,7	 Nybo	12:38	12:42
76,3	151,9	→ Hørsholmvej/Rute 229	12:39	12:44
76,9	151,3	 Roundabout take exit 3 Fredensborgvej	12:40	12:44
77,1	151,1	 Humlebæk	12:40	12:45
78,7	149,5	 Roundabout take exit 2 Fredensborgvej	12:42	12:47
79,4	148,8	→ Humlebæk Strandvej/Rute 152	12:43	12:48
79,7	148,5	 Roundabout take exit 2 Humlebæk Strandvej	12:43	12:48
80,6	147,6	→ Dageløkkevej	12:45	12:49
80,7	147,5	 Underpassing bridge - 3,3 m	12:45	12:50
82,5	145,7	← Enghaven	12:47	12:52
83,0	145,2	→ Hørsholmvej/Rute 229	12:48	12:53
83,1	145,1	← Langstrupvej	12:48	12:53
84,5	143,7	 Langstrup	12:50	12:55
87,7	140,5	← Humlebækvej	12:54	12:59
88,1	140,1	 Fredensborg	12:54	13:00
89,3	139,0	 Roundabout take exit 1 Kongevejen	12:56	13:01
89,5	138,7	← Præstemosevej	12:56	13:02
92,3	136,0	→ Grønholtvej	13:00	13:05
94,2	134,0	← Byskellet	13:02	13:08
94,8	133,4	→ Kulsviervej	13:03	13:09
97,5	130,7	→ Københavnsvej/Rute 201	13:07	13:12
98,5	129,7	 Hillerød	13:08	13:14
99,5	128,7	← Helsingørgade	13:09	13:15
100,4	127,8	← Søndre Jernbanevej	13:10	13:16
100,6	127,6	 Underpassing bridge - 3,4 m	13:11	13:17
102,4	125,8	 Ny Hammersholt	13:13	13:19
105,2	123,0	 Lillerød	13:17	13:23
106,7	121,5	 Roundabout take exit 1 Frederiksborgvej	13:19	13:25
107,1	121,1	 Roundabout take exit 3 Frederiksborgvej	13:19	13:26

Detailed Schedule

KM covered	KM to go	Directions	Peloton 46 km/h	Peloton 44 km/h
108,6	119,7	→ Kollerødvej	13:21	13:28
108,9	119,3	← Gl Lyngvej	13:22	13:28
110,0	118,2	← Rådhusvej	13:23	13:29
110,6	117,7	→ Nymøllevej	13:24	13:30
112,0	116,2	← Skovmosen	13:26	13:32
113,0	115,2	→ Bymosen	13:27	13:34
113,3	114,9	  Waste - Feed Zone Start	13:27	13:34
115,3	112,9	  Feed - Waste Zone End	13:30	13:37
115,5	112,7	 Farum	13:30	13:37
116,4	111,8	→ Paltholmvej	13:31	13:38
117,2	111,0	⊙ Roundabout tak exit 3 Farum Gydevej	13:32	13:39
117,4	110,8	→ Ryttergårdsvej	13:33	13:40
118,5	109,7	→ Lillevangsvej	13:34	13:41
119,8	108,5	← Slangerupvej/Rute 207	13:36	13:43
122,0	106,2	← Nymøllevej	13:39	13:46
123,7	104,5	→ Farumvej	13:41	13:48
127,0	101,2	 Ganløse	13:45	13:53
127,0	101,2	 Town Sprint #2	13:45	13:53
127,2	101,0	⊙ Roundabout take exit 2 Farumvej	13:45	13:53
127,7	100,5	← Lyngvej/Rute 233	13:46	13:54
127,8	100,4	← Bygaden/Rute 233	13:46	13:54
129,7	98,5	⊙ Roundabout take exit 1 Toppevadvej	13:49	13:56
130,0	98,2	 Toppevad	13:49	13:57
130,7	97,5	← Skovvangsvej	13:50	13:58
133,9	94,3	 Sørum	13:54	14:02
134,1	94,1	⊙ Roundabout take exit 3 Spydbakken		
135,5	92,7	 Veksø		
135,6	92,6	↑ Kirkebakken	13:56	14:04
137,0	91,2	→ Hovevej	13:58	14:06
140,1	87,7	 Hove		
140,6	87,6	← Nonnemosen	14:03	14:11
140,7	87,5	  Waste - Feed Zone Start	14:03	14:11
142,6	85,6	 Smørumovre	14:06	14:14
142,7	85,5	  Feed - Waste Zone End	14:06	14:14
142,8	85,4	← Smørum Bygade	14:06	14:14
143,9	84,3	 Smørumnedre	14:07	14:16
145,5	82,7	⊙ Roundabout take exit 2 Skebjergvej	14:09	14:18
147,1	81,1	 Ballerup	14:11	14:20
148,7	79,5	 Hold-An Vej	14:13	14:22
149,3	78,9	← Ballerup Blvd.	14:14	14:23
156,2	72,0	→ Tårnvej	14:23	14:33

KM covered	KM to go	Directions	Peloton 44 km/h	Peloton 42 km/h
158,4	69,8	Town Sprint #3	14:26	14:36
162,0	66,2	← Allingvej	14:31	14:40
163,2	65,0	↑ Vigerslev Allé	14:32	14:42
167,7	60,5	← Enghavevej	14:38	14:48
167,8	60,4	→ Ingerslevsgade	14:38	14:48
169,6	58,6	→ Tietgensgade	14:41	14:51
170,2	58,0	← H. C. Andersens Boulevard	14:42	14:52
170,6	57,6	Entering the circuit - H. C. Andersens Boulevard	14:42	14:52
170,6	57,6	  Waste - Feed Zone Start	14:42	14:52
171,3	56,9	Feed - Waste Zone End	14:43	14:53
171,3	56,9	→ Nørre Søgade	14:43	14:53
172,0	56,2	← Dronning Louises Bro	14:44	14:54
173,5	54,7	→ Jagtvej	14:46	14:56
174,0	54,2	→ Tagensvej	14:46	14:57
174,7	53,5	→ Nørre Allé	14:47	14:58
175,3	52,9	← Blegdamsvej	14:48	14:59
175,7	52,5	→ Fredensgade	14:49	14:59
176,6	51,6	1st crossing of the finishline - 5 laps to go	14:50	15:00
177,3	50,9	← Øster Voldgade	14:51	15:01
177,4	50,8	→ Grønningen/O2	14:51	15:01
177,5	50,7	→ Store Kongensgade/O2	14:51	15:02
178,1	50,1	→ Fredericiagade	14:52	15:02
178,3	49,9	← Adelgade	14:52	15:03
178,5	49,7	→ Sølvgade	14:52	15:03
178,6	49,6	← Øster Voldgade	14:52	15:03
179,3	48,9	→ Gothersgade	14:53	15:04
179,6	48,6	← Nørre Farimagsgade	14:54	15:04
180,4	47,8	← H. C. Andersens Boulevard	14:55	15:06
180,9	47,3	U - turn H. C. Andersens Boulevard	14:55	15:06
180,9	47,3	  Waste - Feed Zone Start	14:55	15:06
181,7	46,5	Feed - Waste Zone End	14:56	15:07
181,7	46,5	→ Nørre Søgade	14:56	15:07
182,3	45,9	← Dronning Louises Bro	14:57	15:08
183,8	44,4	→ Jagtvej	14:59	15:10
184,4	43,8	→ Tagensvej	15:00	15:11
185,0	43,2	→ Nørre Allé	15:01	15:12
185,6	42,6	← Blegdamsvej	15:02	15:13
186,0	42,2	→ Fredensgade	15:02	15:13
186,9	41,3	2nd crossing of the finishline - 4 laps to go	15:03	15:14
197,2	31,0	3rd crossing of the finishline - 3 laps to go	15:17	15:28
207,6	20,6	4th crossing of the finishline - 2 laps to go	15:30	15:43
217,9	10,3	5th crossing of the finishline - 1 lap to go	15:44	15:57
228,2	0,0	 FINISH	15:57	16:11