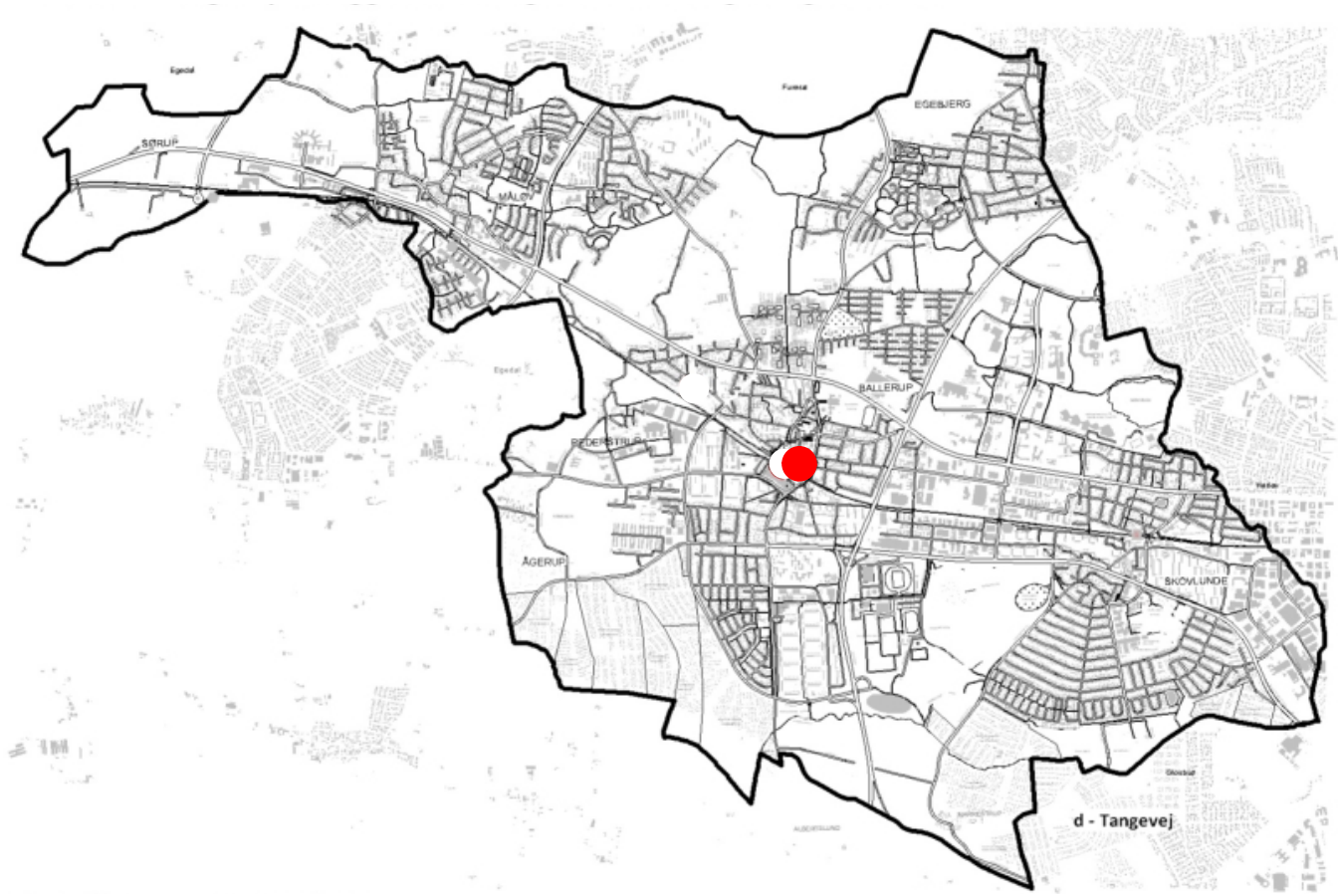


Endelig vedtagelse af Lokalplan nr. 170 for et område ved Rolighedsvej og Kommuneplantillæg nr. 7 samt udbygningsaftale

Sagsnr.: 01.02.05-P16-1-17





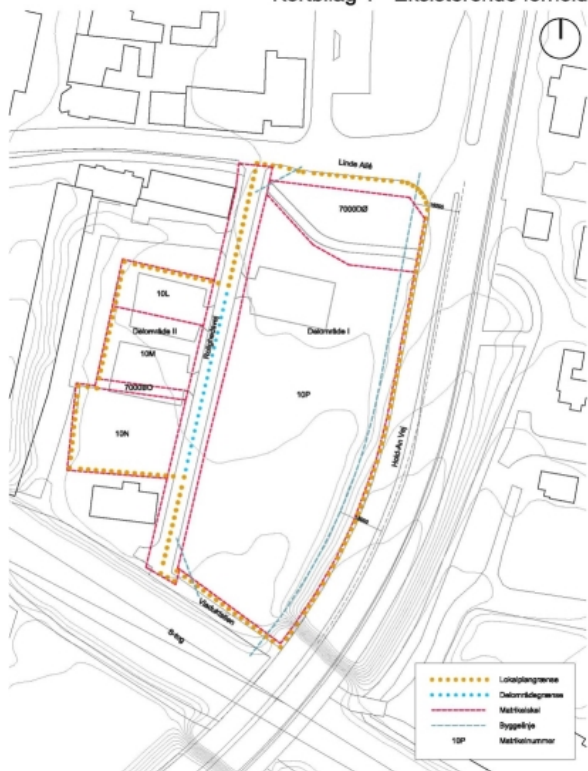


tidligere
afgrænsning
(brunt område)

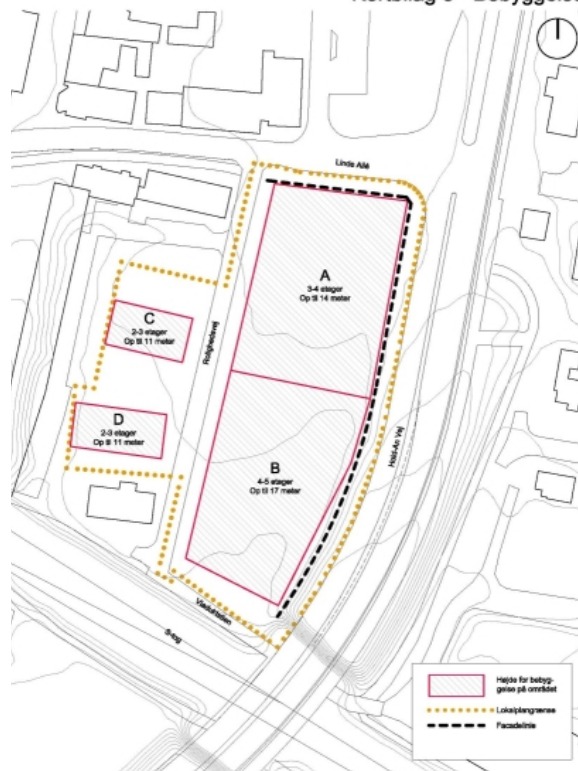


ny afgrænsning
(lyseblå ramme)

Kortbilag 1 - Eksisterende forhold



Kortbilag 3 - Bebyggelse



Illustrationsplan 4A



Aftale om at grundejer skal anlægge offentligt tilgængeligt fortov langs østsiden af Rolighedsvej.



