








NOTE:

Alle ubenævnte mål er i m.  
 Koordinater er angivet i system S34 Sjælland og koter refererer til DVR 90.  
 Projekteret afmærkning: Type C

SIGNATURER:

-  Eksisterende forhold
-  Entreprisegrænse
-  Ny Kantsten, 5-12 cm lysning
-  Dykket kantsten
-  Ny afmærkning
-  Eksisterende tavler som genopsættes
-  Ny tavle

E 31.2  
 UE 4.1



FORELØBIGT TRYK


Rev.	Dato	Konst./Tegn. MCN	Kontrol.	Godk.

Projektnr. 1100023028 Mål 1:250

Ballerup Kommune  
 Linde Allé

Geometri og afmærkning



Hannemanns Allé 53  
 DK-2300 København S  
 Tlf. +45 5161 1000  
 Fax +45 5161 1001  
 www.ramboll.dk

Tegning nr. Rev.

P-TV-LIN-4000 A

