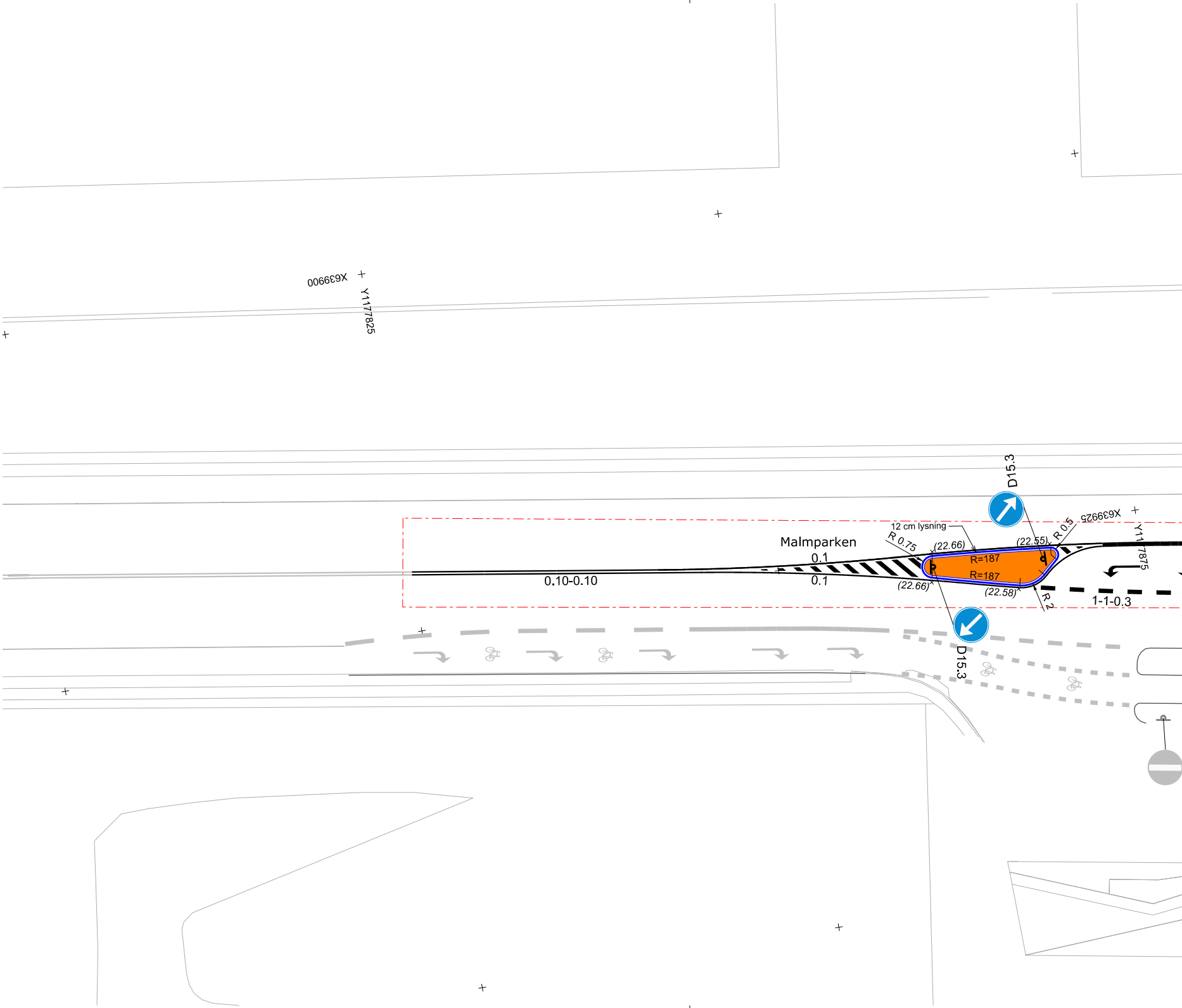
X63900
Y1177825
D15.3
X63925
Y11 7875
12 cm lysning
R 0.75
R 0.5
Malmparken
0.1
0.1
0.10-0.10
(22.66)
(22.55)
R=187
R=187
(22.66)
(22.58)
R 2
1-1-0.3
D15.3

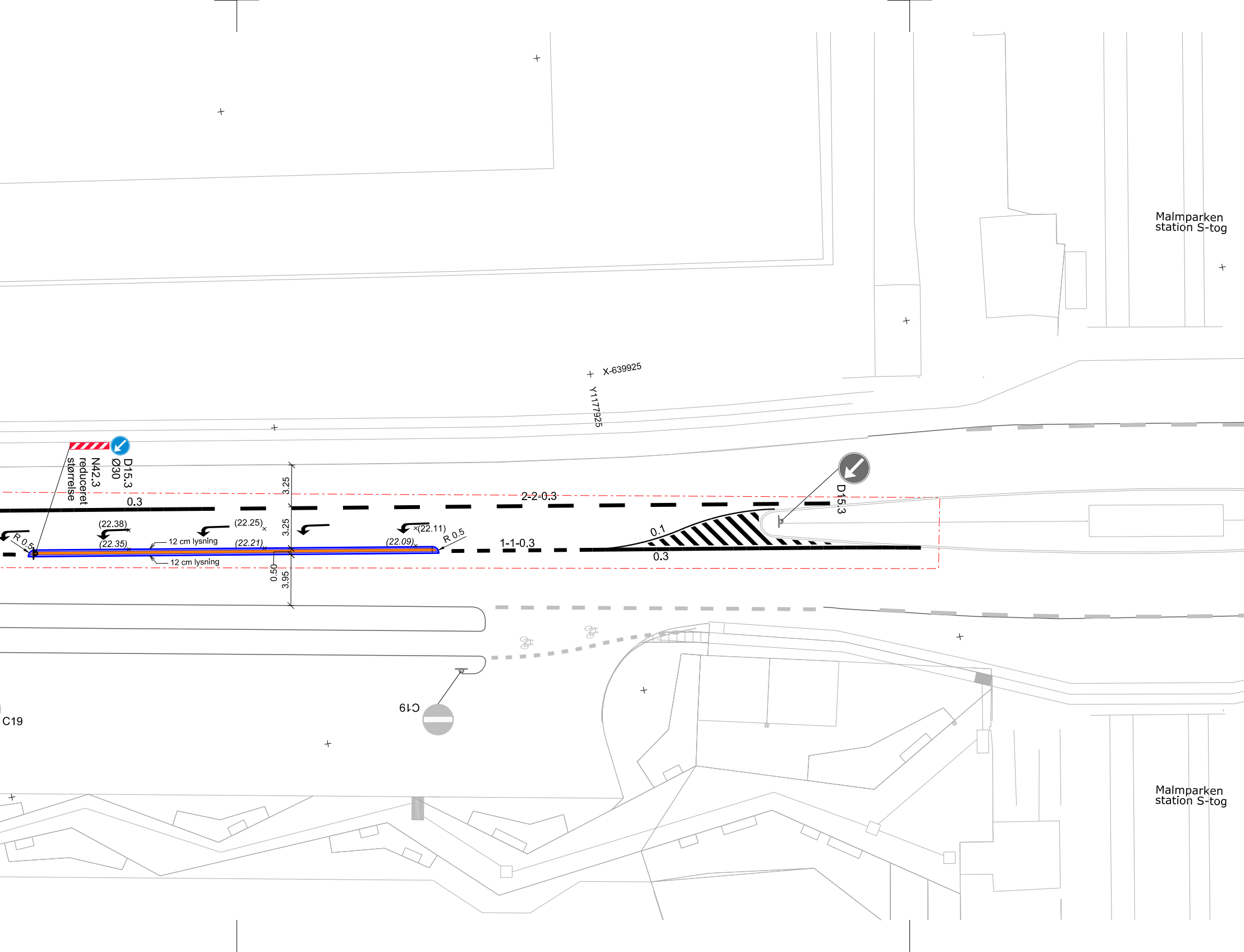
Malmparken
station S-tog
X-639925
Y1177925
D15.3
Ø30
N42.3
reduceret
størrelse
0.3
2-2-0.3
D15.3
3.25
3.25
(22.38)
(22.35)
(22.25)
(22.21)
(22.11)
(22.09)
R 0.5
R 0.5
12 cm lysning
12 cm lysning
0.50
3.95
0.1
1-1-0.3
0.3
C19
C19
Malmparken
station S-tog

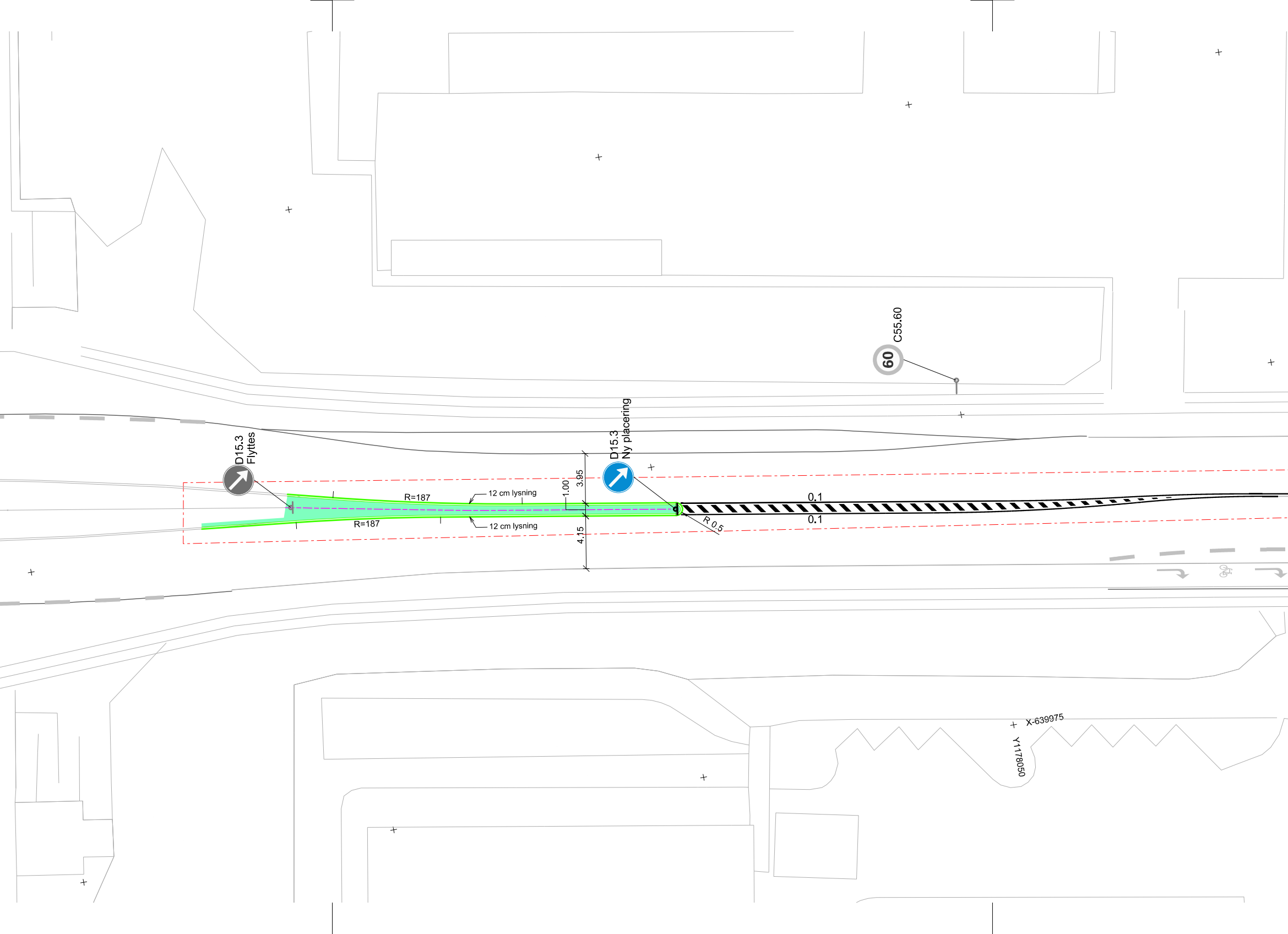
C55.60
60
D15.3
Flyttes
D15.3
Ny placering
3.95
1.00
R=187
12 cm lysning
R=187
12 cm lysning
4.15
0.1
0.1
R 0.5
X-639975
Y1178050

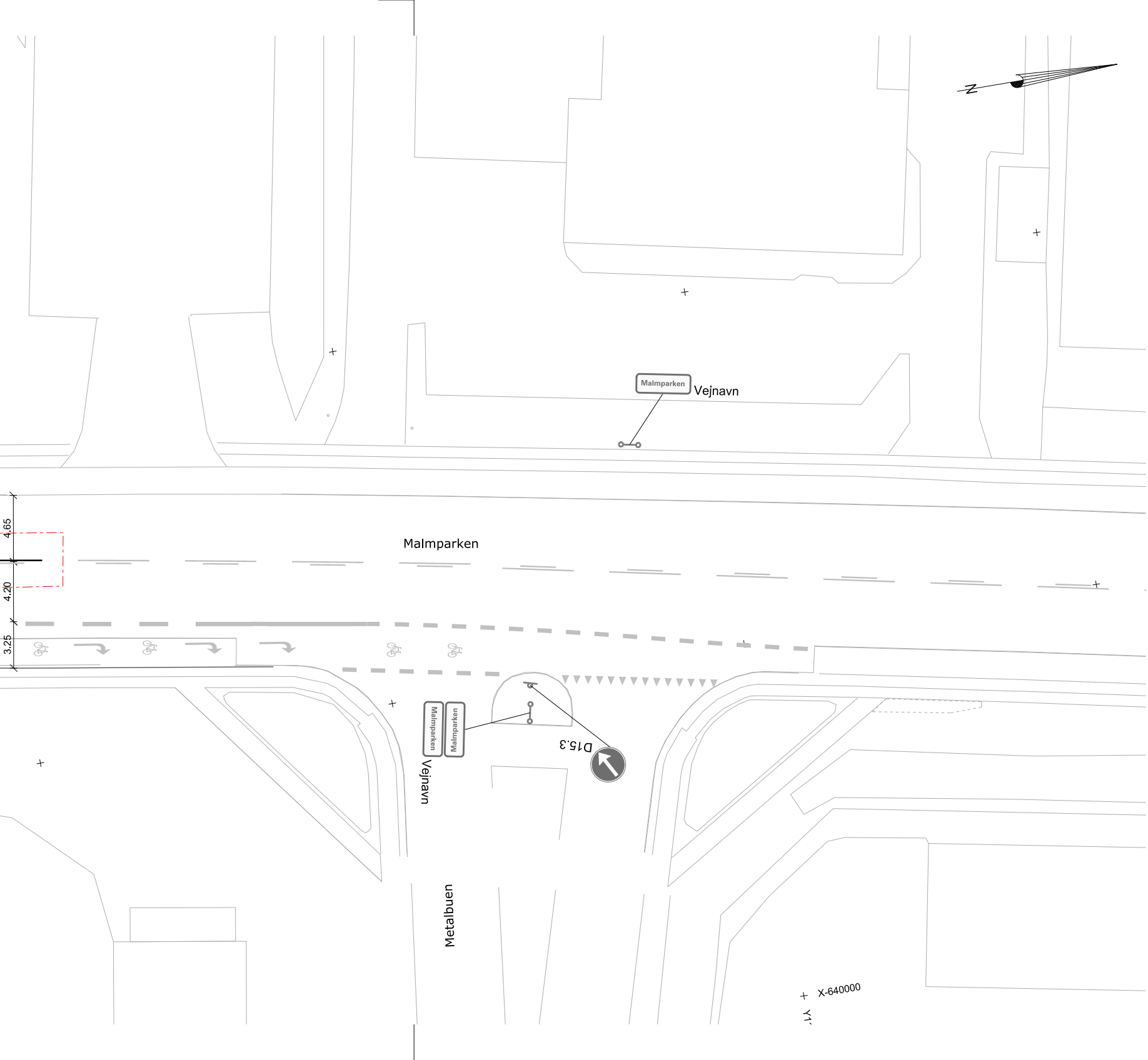
N
Malmparken
Vejnavn
Malmparken
4.65
4.20
3.25
Malmparken
Malmparken
Vejnavn
D15.3
Metalbuen
X-640000

A106952-U-TP-064	1.0

Noter:

Ubenævnte mål er i meter.

Signaturer:

— · — · — · —	Entreprisegrænse
———————	Eksisterende kantsten bagkant
═══════	Granitkantsten, fas
═══════	Rabatkantsten, beton
- - - - - - - -	Hegn med trådnet
🟧	Chaussésten sat i grus
🟩	Holmegaardssten
2.5	Breddemål
R=8 ╱ R 8 →	Radiusangivelse, forside af kantbegrænsning
▬ ▬ ▬	Vejafmærkning
▬ ▬ ▬	Eksist. vejafmærkning fastholdt
↘ D15.3	Tavle, eksisterende
↘ D15.3	Tavle
× (33.02)	Eksisterende kote bevaret
× *(33.02)*	Eksisterende kote bevaret, interpoleret

Koordinatværdier på denne tegning refererer til DKTM3
Koter refererer til DVR90

VER.	DATO	BEMÆRKNINGER	TEGN./UDARB.	KONTROL	GODKENDT

Arkil A/S

Busfremkommelighed - Malmparken

Geometri-, skilte- og afmærknings-, kote- og belægningsplan

PROJEKTNR. A106952
TEGN./UDARB. BNNI / BNNI
KONTROLLERET NSGR
GODKENDT NSGR

BEMÆRKNINGER

MÅL 1:250
DATO 2018-07-10

COWI
COWI A/S
Parallelvej 2
2800 Kongens Lyngby
Danmark

Tlf +45 56 40 00 00
Fax +45 56 40 99 99
www.cowi.dk

DOKUMENTNR. A106952-U-TP-064
VERSION 1.0