

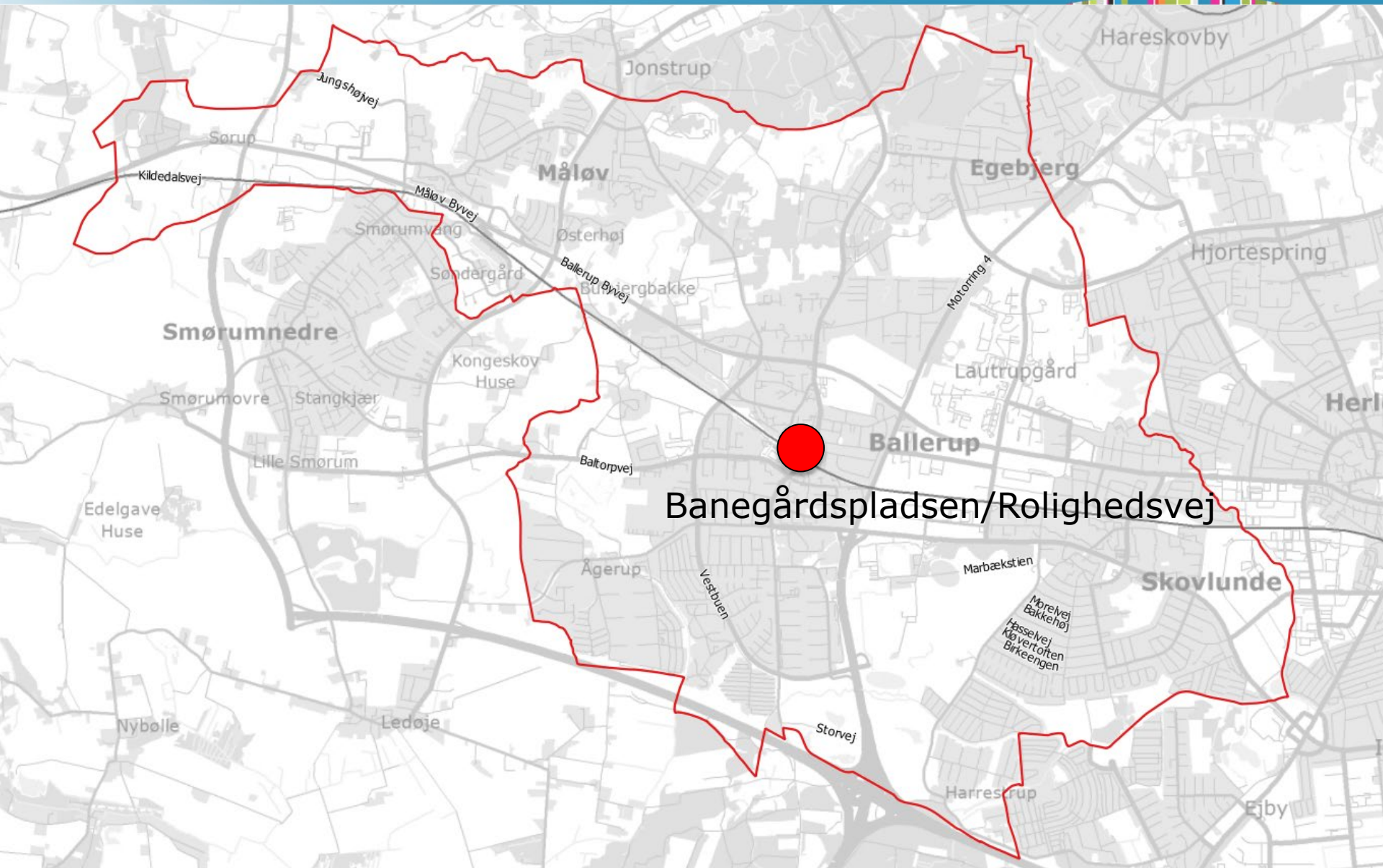


**BALLERUP  
KOMMUNE**

# Stiforbindelse fra Banegårdspladsen til Rolighedsvej

Anlægsbevilling






Åben cykelkælder under bibliotek

Trappe til Centrumgaden

Banegårds-  
pladsen



AktivCenter  
Ballerup

Stiforbindelse

Stiforbindelse i tunnel



Kobling til Banegårdspladsen



Eksisterende sti



Åben Cykelkælder langs sti

Trappe til  
Centrumgaden



Sti i tunnel

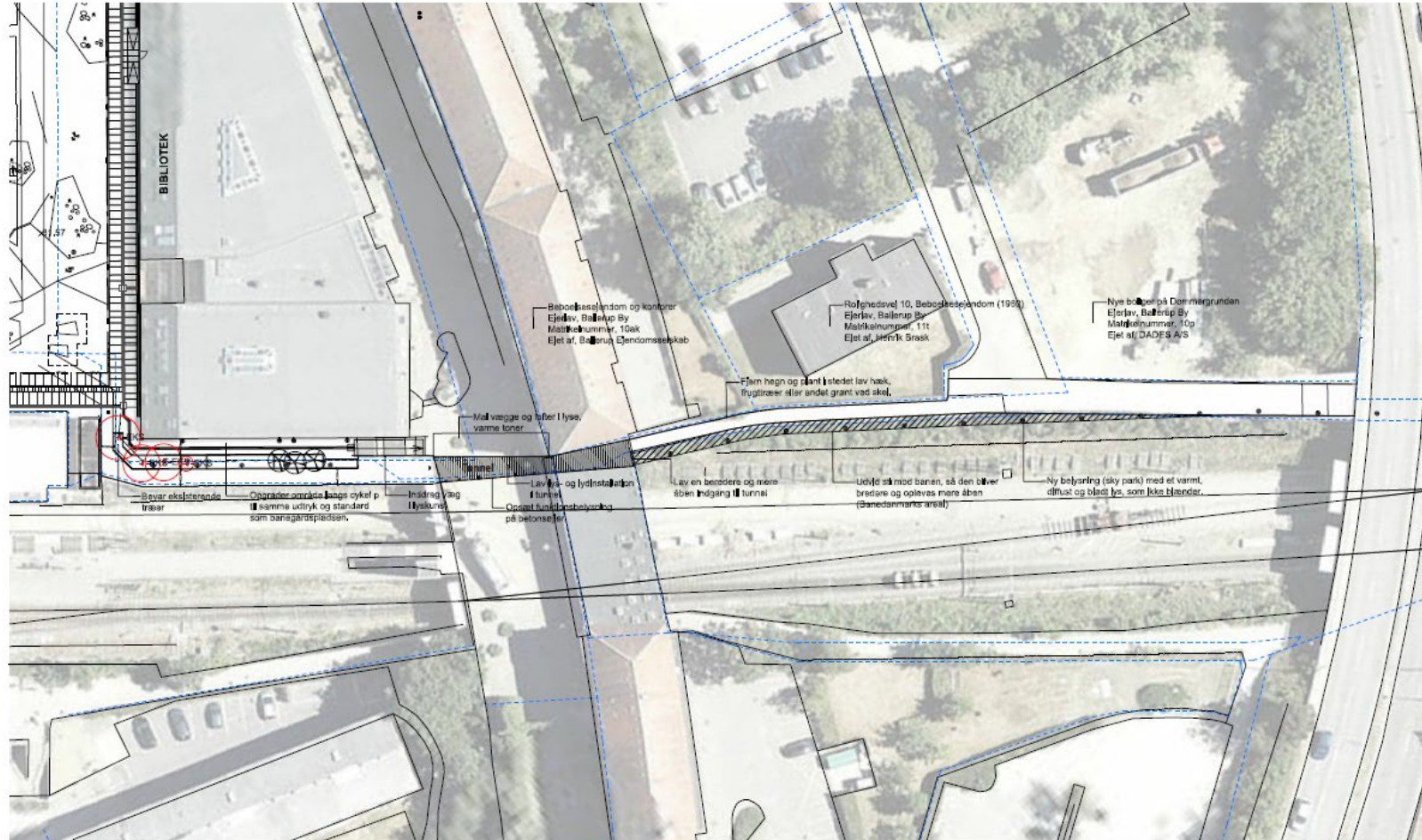


Tunnel



Sti mod  
Rolighedsvej

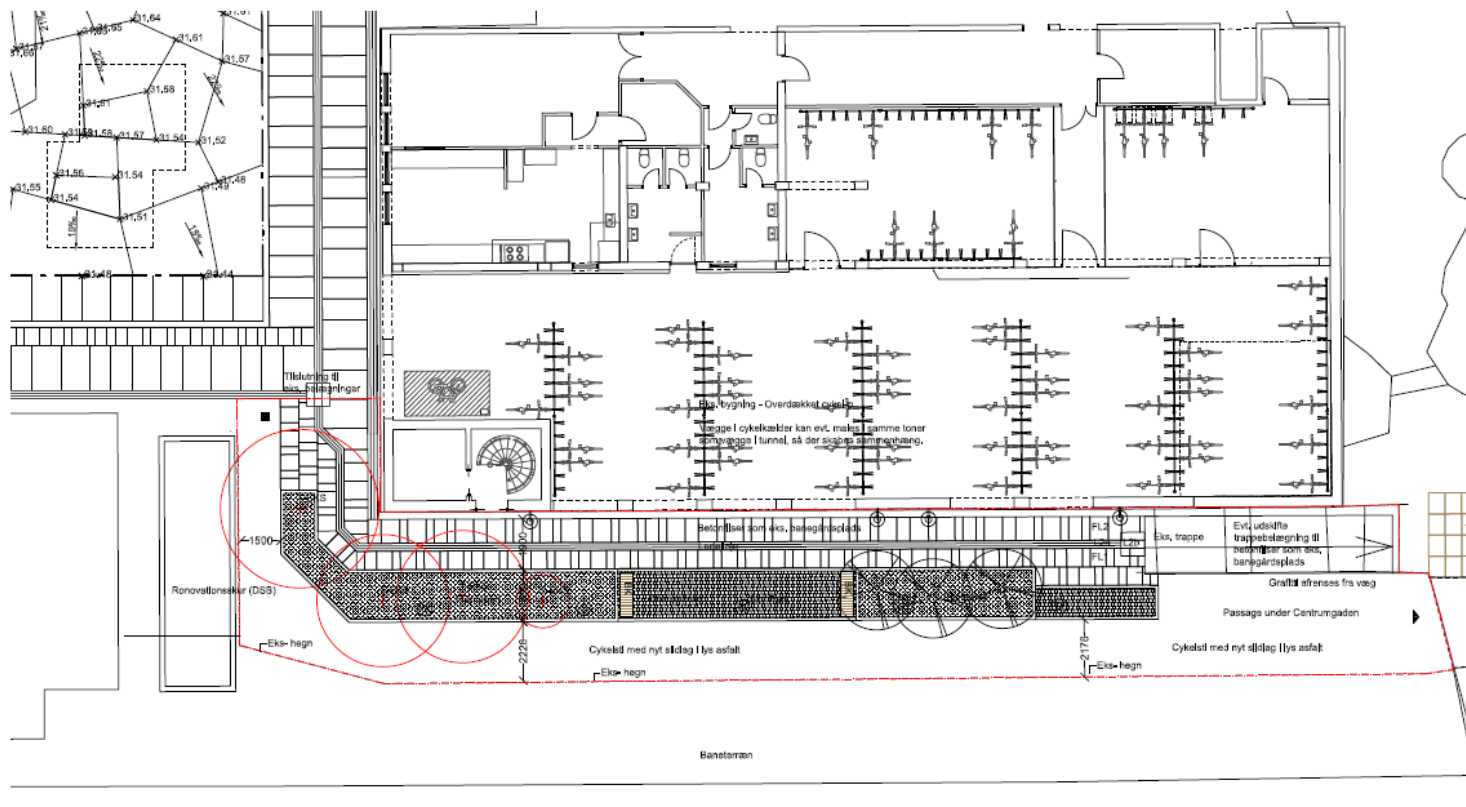
## Forslag til reetablering af stien:



### Skitse 1:500, Anbefalinger

Tegningen forklarer forskellige tiltag, som kan medvirke til at Viaduktstien opleves mere tryk.  
OBS: Tegningsgrundlag ikke opmålt

## Forslag til reetablering af sti og cykelkælder



### Skitse 1:150, Viaduktstiens første del

Tegningen viser et forslag til ny betælgning, inventar, beplantning og belysning langs Viaduktstiens første del, fra Banegårdspladsen frem til tunnelen.

(Rød stiplede strek viser skitseforslagets omfang)

OBS: Tegningsgrundlag ikke opmålt.

Tegning af overdækket cykel parkering er fra Gottlieb Paludan Arkitekter

