















**SIGNATUR:**

-  Grænse for lokalplan
-  Grænse for planområde A, B, C, D
-  Byggelinjer
-  Beskyttelseslinje 200 m
-  Vejadgang
-  Stiforbindelse
- Planområde A:**
-  PC 1-8 Delområde parcelhuse
-  Facadebyggelinie
-  TL 1-4 Delområde tæt/lav bebyggelse
-  F Delområde fælleshus
-  P Areal til gæsteparkering
-  Afskærmende beplantningsbælte
-  Fælles friareal
-  Område til affaldssortering

NORD

