








NOTE:

Eksisterende forhold er nedtonet med gråt og eksisterende skel er rødt.
 Projekteret geometri er vist med sort.
 Ubenævnte mål er i meter.

Eksisterende ledningsforhold er ikke undersøgt.

Tavler dimensioneres i øvrigt jf. gældende vejregler fx håndbogen Tavleoversigt.

-  Ny afmærkning
-  Ny tavle, dimensioneres jf. gældende Tavleoversigt
-  Ny tavlestander
-  Eksisterende tavle og stander, fjernes og køres i depot
-  Fysisk foranstaltning f.eks. plantekasse

Fil: \\moe\artelia\projekter\Copenhagen\1021069\Design\06-03\IBLP_M70_F6_H1 - Indsnævring.dgn

C					
B					
A					
Rev.	Tekst:	Udført:	Kontrol:	Godkendt:	Rev. Dato
				Koordinat-/kotsystem:	DKTM3 /DVR90

Projekt: **Indsnævring af Ballerup Blvd.**

Tekst: Skitseprojekt til udførelse
 Linje- og afmærkningsplan

Tegningsnr.: IBLP_M70_F6_H1_004
 Rev.:

Projektnr.:	1021069	Udført af:	JHBO	Tegn af:	JHBO	Kontrol:	JELI	Godkendt:	JELI	Mål:	1:250	Dato:	21.06.2023
-------------	---------	------------	------	----------	------	----------	------	-----------	------	------	-------	-------	------------

