








NOTE:

Eksisterende forhold er nedtonet med gråt og eksisterende skel er rødt.
 Projekteret geometri er vist med sort.
 Ubenævnte mål er i meter.

Eksisterende ledningsforhold er ikke undersøgt.

Tavler dimensioneres i øvrigt jf. gældende vejregler fx håndbogen Tavleoversigt.

-  Ny afmærkning
-  Ny tavle, dimensioneres jf. gældende Tavleoversigt
-  Ny tavlestander
-  Eksisterende tavle og stander, fjernes og køres i depot
-  Fysisk foranstaltning f.eks. plantekasse

C				
B				
A				
Rev.:	Tekst:	Udført:	Kontrol:	Godkendt:
				Rev. Dato
			Koordinat-/kølesystem:	DKTMS /DVR90

Projekt:	Indsnævring af Ballerup Blvd.		
Tekst:	Skitseprojekt til udførelse Linje- og afmærkningsplan	Tegningsnr.:	IBLP_M70_F6_H1_006

Projektnr.:	1021069	Udført af:	JHBO	Tegn af:	JHBO	Kontrol:	JELI	Godkendt:	JELI	Mål:	1:250	Dato:	21.06.2023
-------------	---------	------------	------	----------	------	----------	------	-----------	------	------	-------	-------	------------

Fil: \\moe\artelia\proj\1021069\1021069000\1021069000 Design\05-03-2023\05-03-2023\Modeller\03-Trafikplan\IBLP_M70_F6_H1 - Indsnævring.dgn