

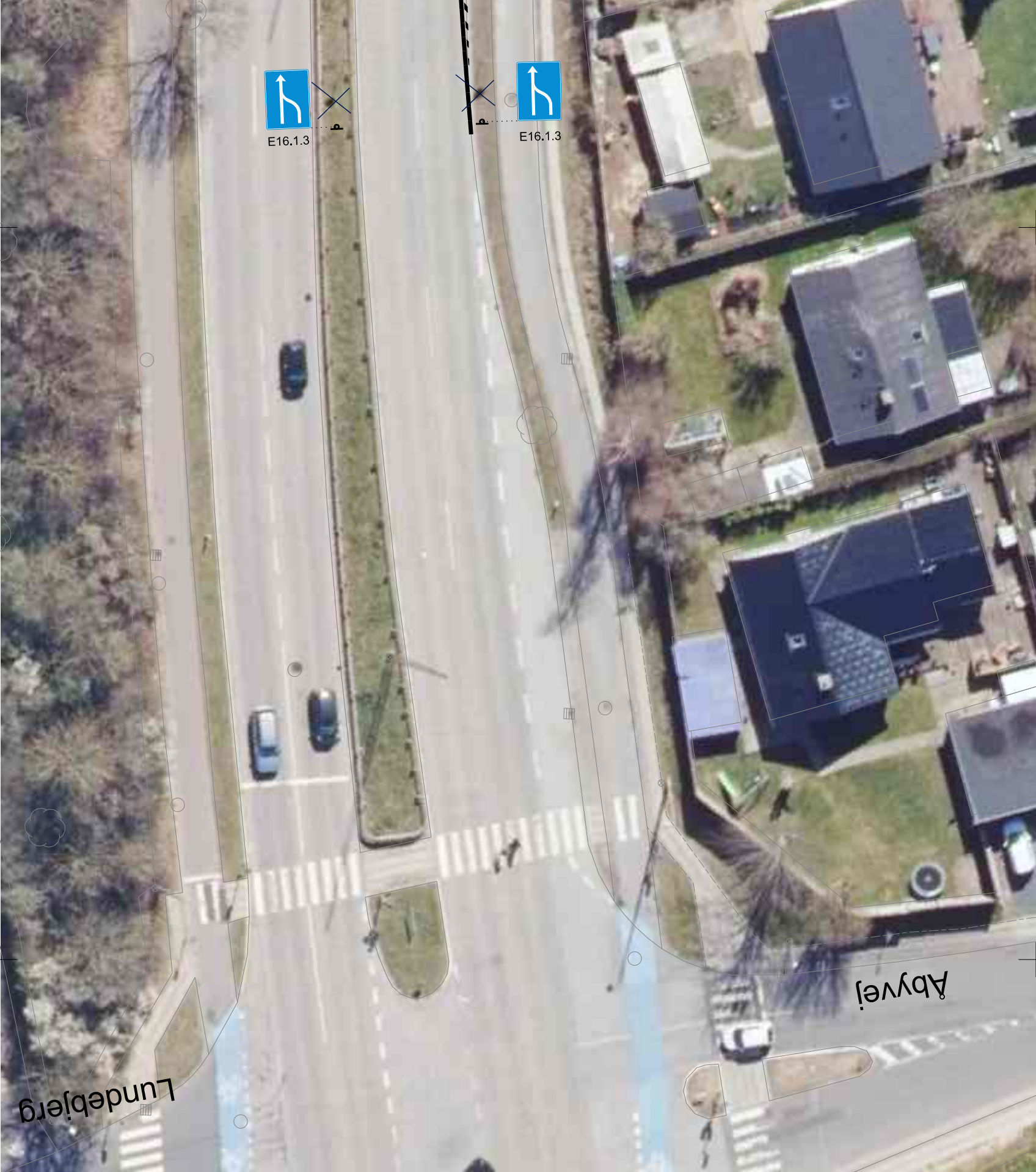





NOTE:

Eksisterende forhold er nedtonet med gråt og eksisterende skel er rødt.
Projekteret geometri er vist med sort.
Ubenævnte mål er i meter.

Eksisterende ledningsforhold er ikke undersøgt.

Tavler dimensioneres i øvrigt jf. gældende vejregler fx håndbogen Tavleoversigt.

━	Ny afmærkning
	Ny tavle, dimensioneres jf. gældende Tavleoversigt
⊥	Ny tavlestander
✕	Eksisterende tavle og stander, fjernes og køres i depot
○	Fysisk foranstaltning f.eks. plantekasse

Fil: \\moe.local\moe\Projects\Copenhagen\1020000\1021069\06 Design\06-03 INF\06-03-01 Modelfiler\09 Trafikplanlægning\IBLP_M70_T100_F2_H1 - Indsnævring.dgn

Rev.:	Tekst:	Udført:	Kontrol:	Godkendt:	Rev. Dato
C					
B					
A					

Koordinat-/kotesystem: DKTM3 /DVR90

Projekt: Indsnævring af Ballerup Blvd.

Tekst: Skitseprojekt til udførelse
Linje- og afmærkningsplan

Tegningsnr.: IBLP_M70_F6_H1_005
Rev.:

Projektnr.: 1021069 Udført: JHBO Tegn af: JHBO Kontrol: JELI Godkendt: JELI Mål: 1:250 Dato: 21.06.2023

ARTELIA GROUP

MOE A/S Buddingevej 272 2860 Søborg +45 4457 6000 CVR 64 04 56 28 www.moe.dk