
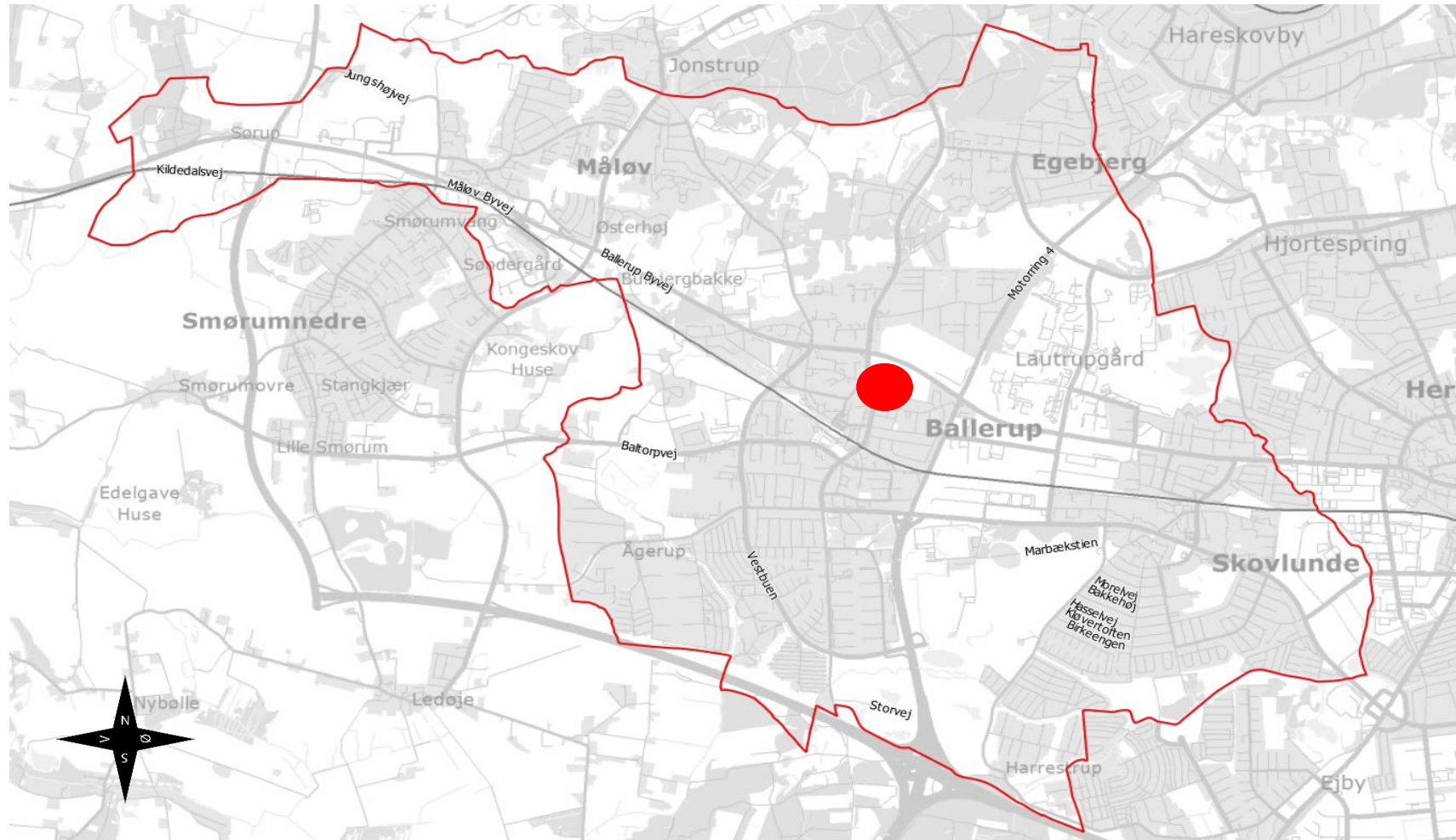


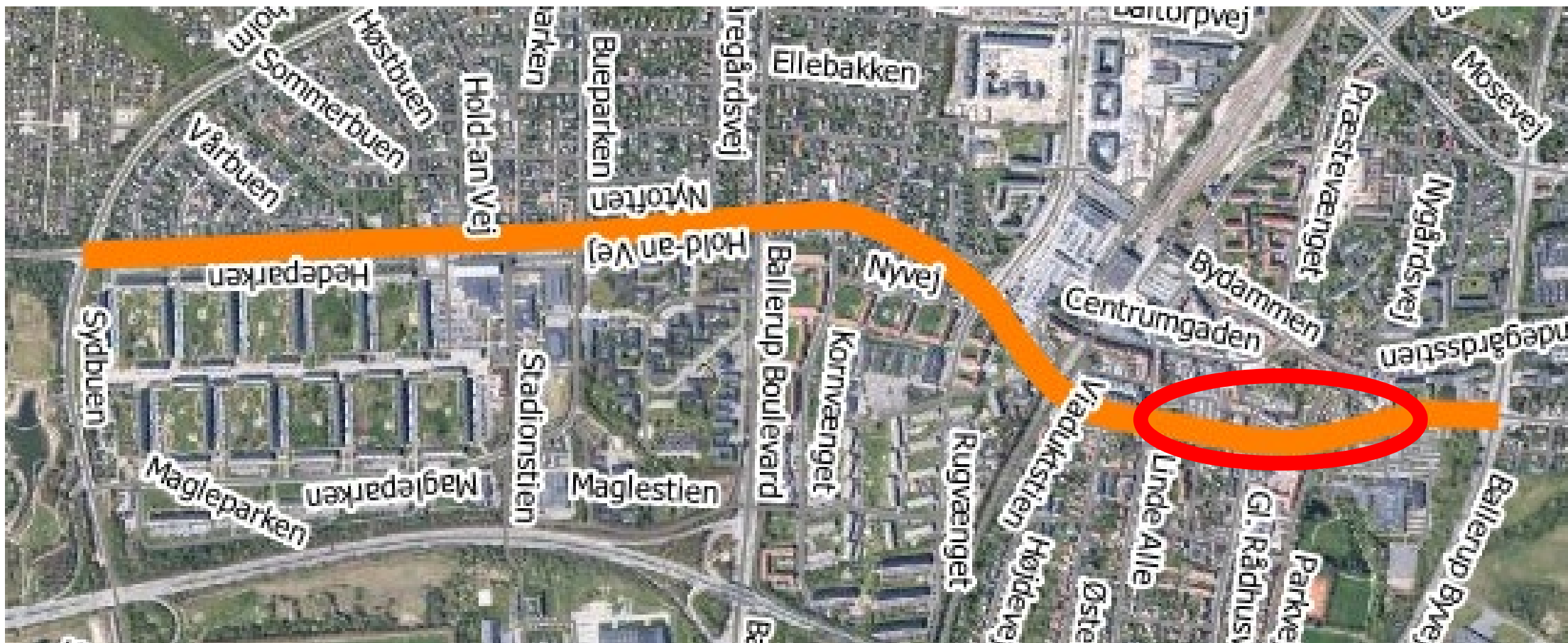
Træer langs store veje 2024 -anlægsbevilling



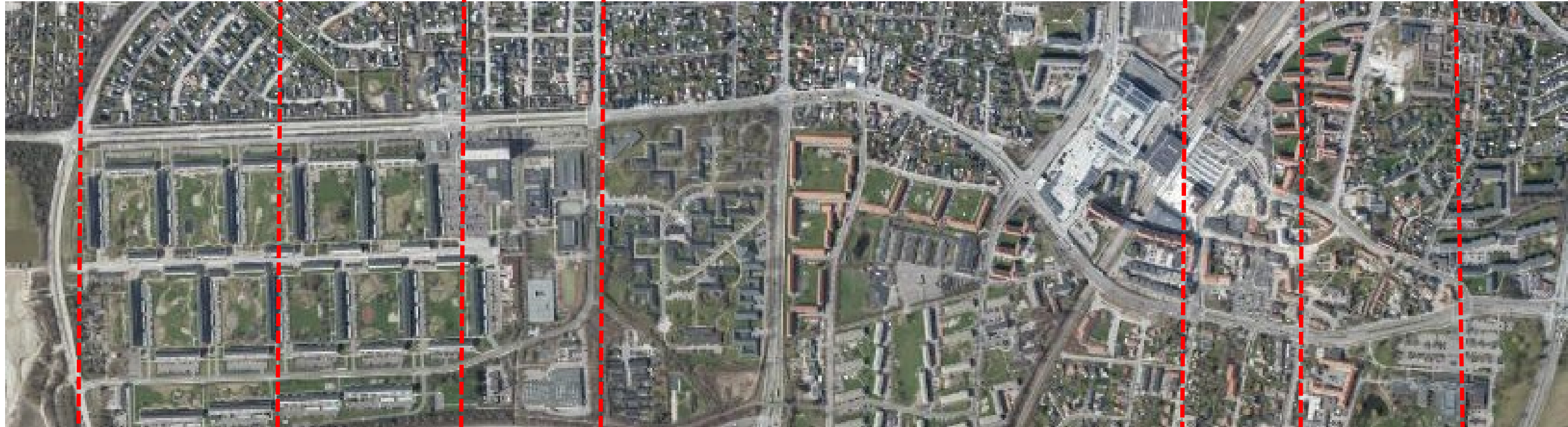
Træer langs store veje anlægsbevilling



Strækning Hold-an vej midterrabat



Strækning Hold-an vej midterrabat



Plantet i 2017

Strækning
der kræver
en
koordineret
indsats for
vejafvanding

Plantet i
2021,2022

Plantet
forår
2024

Plantet
efterår
2024




Strækning Hold-an vej midterrabat



Hold-an vej strækning fra Bydammen til Skt. Jacobsvej/Gammel Rådhusvej- anlæg efterår 2024

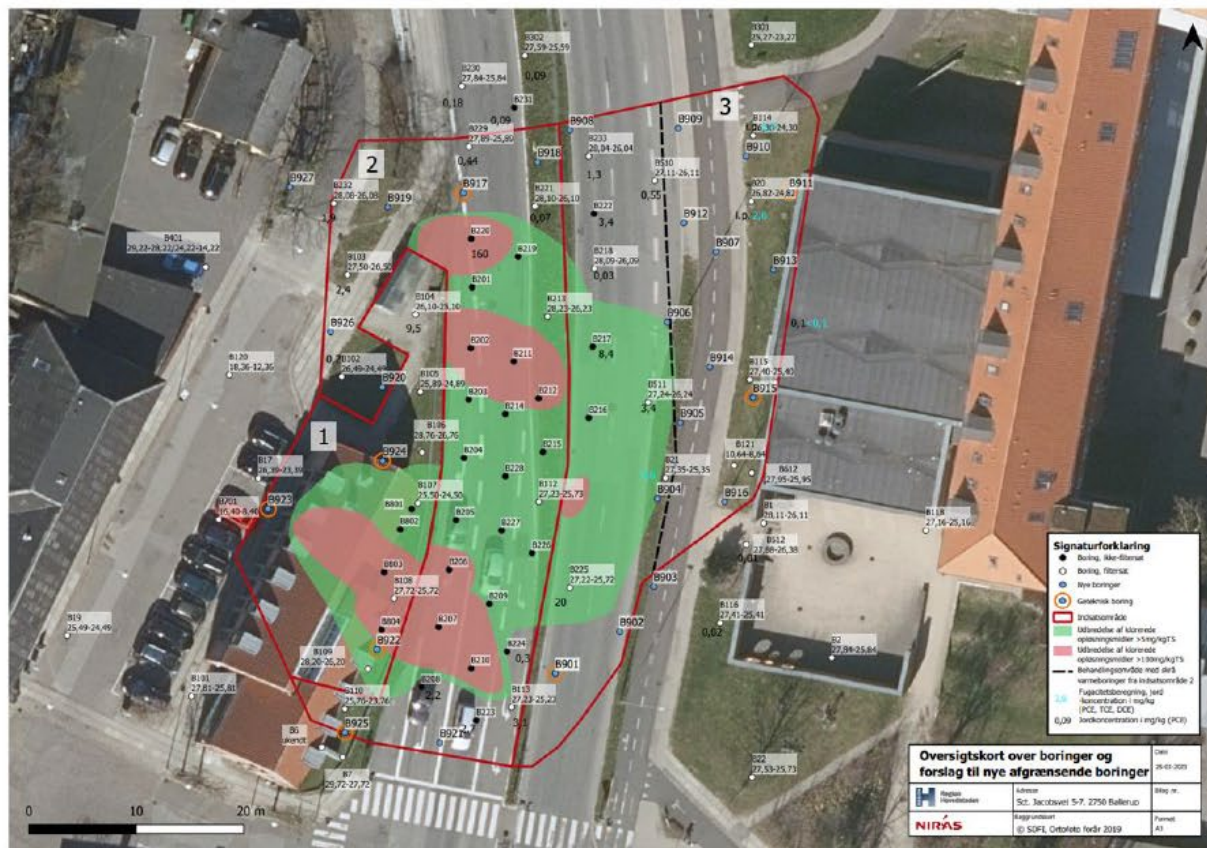
Strækning Hold-an vej midterrabat



Hold-an vej strækning Linde Allé til Skt Jacobsvej, projektet er igangsat, anlægges til forår 2024

Regionens oprensingsprojekt - areal

Tidligere renseri – oprensning

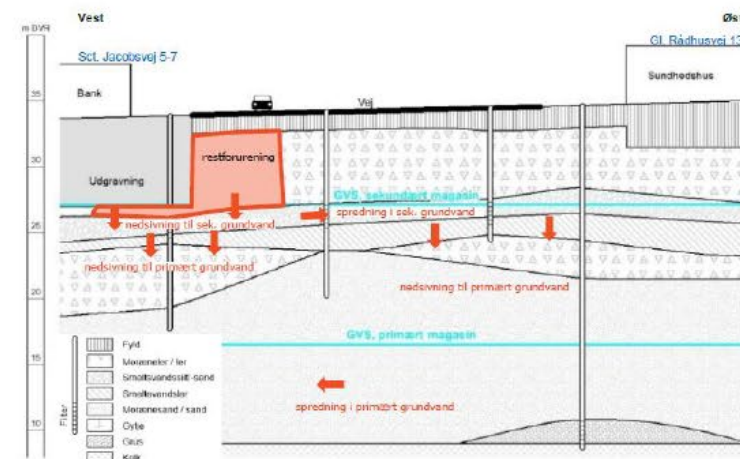


Renseri 1965-1979

Renserdriften - omfattende forurening med kløretede opløsningsmidler i jord, poreluft og grundvand i området omkring Sct. Jacobsvej 7

Inde på selve kildegrunden på Sct. Jacobsvej 7 er der tidligere i 2001 er foretaget afgravning af hotspot

Renseribygningerne er nu revet ned, og der er i 2006 opført en ny erhvervsbygning til kontor, der i dag huser en bank



NIRAS

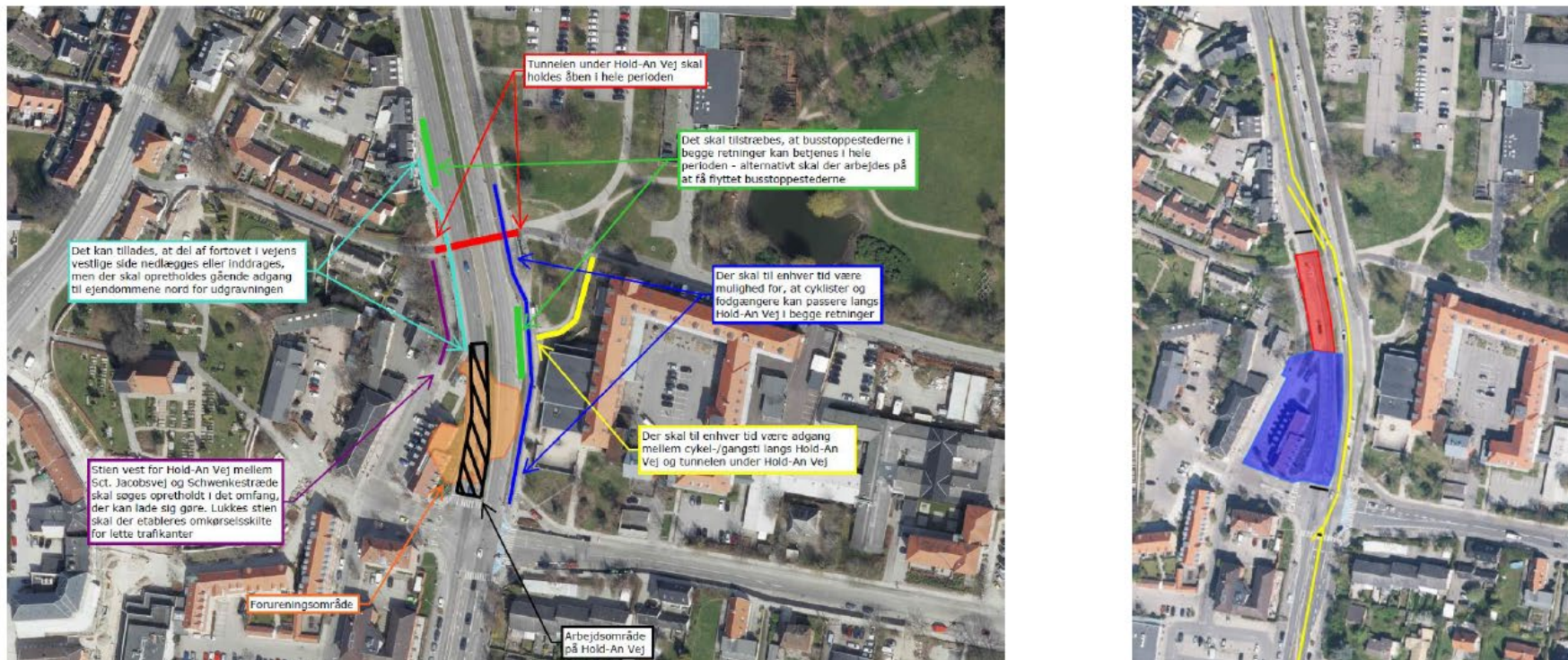
Hold-an vej strækning fra Schwenkestien til Gammel Rådhusvej – syd for broen, oprensning Regionen i 2023-2024

Regionens oprensningsprojekt

Trafikoplægninger

Formål: At sikre trafikafviklingen under projektet.

Bl.a. opretholde kørsel i begge retninger på Hold-An Vej, sikre busdrift, cyklister og gående.



Hold-an vej strækning fra Bydammen til Gammel Rådhusvej – de foreløbige trafikoplægningerplaner